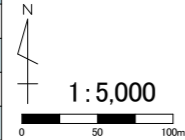


●避難所一覧 ※地図内に表示している施設のみ記載しています。

避難場所	住所	電話番号
西根小学校 (2階へ避難)	草岡375	0238-84-1705
川原沢集落センター	川原沢1631-1	—
草岡新町公民館	草岡1434	—
勸進代中部公民館	勸進代1438-2	—
長井北中学校	成田2883	0238-88-5355

●緊急連絡先

緊急連絡先	電話番号
長井市役所	0238-84-2111
置賜総合支庁	0238-26-6000
警察署	110
消防署	119



西光寺ため池ハザードマップ

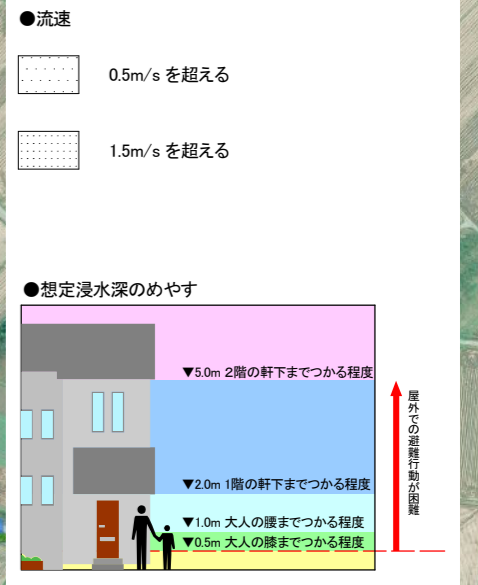
西光寺
 総貯水量：6,700m³
 堤高：8.2m

長井市ため池 ハザードマップ

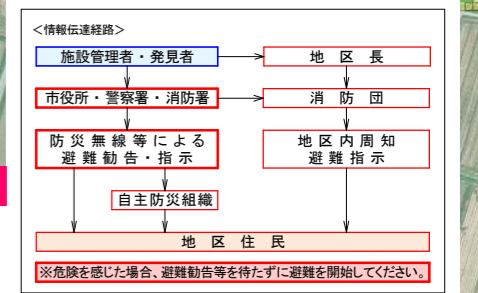
さいこうじ
西光寺

この地図は大雨や大規模な地震により、満水状態のため池の堤体が決壊し、すべての水が一度に流出した場合を想定し、浸水する範囲を図化したものです。
 浸水想定区域は仮定に基づき予測した結果であり、不確実性を有しています。

- 凡例
- 避難所
- 洪水到達時間
- 土砂災害警戒区域
- 浸水想定区域
- 流速
- 想定浸水深のめやす



- ### 避難のポイント
- 状況に応じた避難経路の選択
あらかじめ避難経路と危険箇所を確認しましょう
 - 避難は徒歩で
車中での被災リスクが大きいです ※30~50cmの浸水で車のエンジン停止
また、道路は緊急車両用に確保します
 - 浸水が始まったら垂直方向への避難
浸水中の避難は非常に危険です ※ひざ上の浸水で歩行による避難が困難
丈夫な建物の2階以上に避難しましょう



ため池ハザードマップに関するお問い合わせ先
 長井市役所 農林課 TEL 0238-87-0880(直通)
 令和3年3月作成