

令和7年版

ながいのあらし



水と緑と花のながい
山形県長井市

はじめに

統計には、国家統治を目的に活用されてきた歴史があるといわれています。人口や土地面積等の把握は統治の基本ですが、今日では、パソコンの普及、分析手法の発達によって大学や企業などの利用も進み、「国のため」から「国民のため」のデータとして広く活用されています。

世界に目を向けると、食糧不足、貧困、環境悪化が大きな問題になっています。我が国では、出生率低下、高齢者比率の増加により、世界でも類をみないスピードで少子高齢化が進み、人口も減少しています。

これらが、私たちの日常にどのような影響を及ぼすのか、より良い暮らしや社会の実現のために何をすべきなのかについて、客観的なデータを提示するのが統計の役割ですが、同時に、市民の皆様や各企業のご協力の下に築かれた貴重な共有財産でもあります。

本書は、長井市の人口、産業、経済、社会及び文化など、各分野の基本的な統計資料を集録し、市勢発展の推移と現状を明らかにする目的で発刊しました。各種基礎資料として、また、本市を理解いただくための参考資料として、広くご利用いただければ幸いです。

なお、本書の編集にあたり、貴重な資料の提供やご尽力を賜りました関係各位に対しまして、心からお礼申し上げますとともに、今後とも、統計調査に対する一層のご理解、ご協力を賜りますようお願いいたします。

令和8年3月

長井市長 内谷重治

長井市民憲章（昭和45年11月3日制定）

美しい風土のなかで、わたくしたちの先人は“花の長井”とうたわれる環境を育てあげ、心をあわせよく働くまじめな気風をのこしてくれました。

わたくしたち長井市民は、これをうけついでここに市民憲章を定め、まちを愛しひとを愛するところを基本として自然美と産業の発展との調和をはかり、創意をこらし、平和な美しいまちを築こうとするものです。

わたくしたち長井市民は

- ① 自然と風致を大切にし、美しいまちづくりに努めよう。
- ② 豊かな心を養い、文化的なまちづくりに努めよう。
- ③ からだをきたえて、健康な明るいまちづくりに努めよう。
- ④ ひとに迷惑をかけず、住みよいまちづくりに努めよう。
- ⑤ 創意と工夫によって、豊かなまちづくりに努めよう。

この市民憲章は、わたくしたちのくらしのめあてであり、まちづくりの理念です。

この理念は、わたくしたちひとりひとりが責任と努力によって実践し、具現しなければなりません。

○ 長井市平和都市宣言（平成6年9月20日議決）

市制施行40周年を機に、平和の尊さを再認識するとともに、地球上から核兵器と戦争がなくなることを願い、本市は次のように宣言する。

長井市平和都市宣言

緑豊かな美しい自然の中で、うるおいのある健康で生き生きとした毎日を送ることは、私たち市民の共通の願いです。

私たちは、世界唯一の被爆国であり平和憲法をもつ国の国民として、地球から一日も早く核兵器をなくし、戦争のない平和な世界が実現するよう強く訴えます。

長井市は、未来に向かって、平和な社会を築いていくことを誓い、ここに平和都市を宣言します。

○ 小さな親切推進都市宣言（平成15年9月24日議決）

長井市は、産業、教育、文化の振興とともに、「水と緑と花のながい」に象徴されるように、「不伐の森」における自然との共生、「レインボープラン」における地域循環システムなどにより、自然を愛し、環境にやさしいまちづくり、潤いとやすらぎのあるまちづくり、心豊かな人づくりに努めてきた。

この「まちづくり」「人づくり」を進めるにあたり、私たちは、互いに助け合い、きずなを深めていくために、小さな親切の実践を促進し、つつじ、あやめ、はぎの咲き誇る長井にもうひとつ、「親切」の花を咲かせるべく、ここに「小さな親切推進都市」を宣言する。

姉妹都市・友好都市

姉妹都市

ドイツ バート・ゼッキンゲン



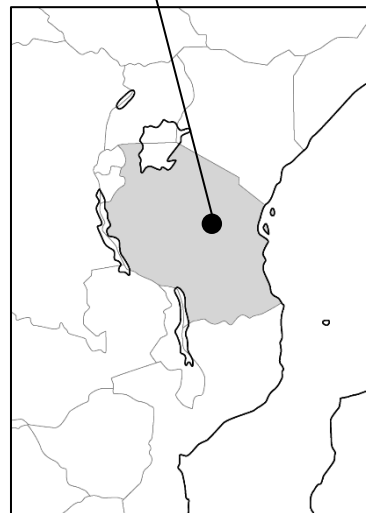
友好都市

中華人民共和国 双鴨山



姉妹都市

タンザニア連合共和国 ドドマ



フラワー都市

北海道 中富良野町 (ラベンダー)

フラワー都市

富山県 砺波市 (チューリップ)

フラワー都市

山口県 萩市 (つばき)

フラワー都市

福岡県 久留米市 (つつじ)

フラワー都市

鹿児島県 和泊町 (ゆり)

長井市

姉妹都市

茨城県 結城市

フラワー都市

静岡県 下田市 (すいせん)

フラワー都市

岐阜県 大野町 (バラ)



東京2020オリンピック・パラリンピック競技大会 ホストタウン

ホストタウン タンザニア連合共和国



首都:ドドマ

人口:6,856万人(2024年:世界銀行)

産業:サービス業、農林水産業

【交流の様子】



ホストタウン リヒテンシュタイン公国




首都:ファドーツ

人口:39,062人(2020年12月時点)

産業:精密機械、医療機器

【交流の様子】



目 次

1. 私たちの暮らし	…	1	6. 農業		
2. 長井市の主要指標	…	2	年次別専兼業別農家数	…	22
3. 長井市の歴史	…	3	専兼業別農家数の推移	…	22
4. 土地・気象			地区別総農家数の推移	…	23
位置・面積・地勢	…	8	経営耕地面積規模別経営体数	…	23
地質・主要山岳・主要河川	…	9	経営耕地面積規模別経営体数の 構成割合	…	23
地目別土地面積	…	10	地目別経営耕地面積の推移	…	24
利用区分別土地面積	…	10	農業就業人口の推移	…	24
月別平均気温と降水量	…	11	地区別作物別作付経営体数及び 面積	…	25
気象の推移・日照時間の推移	…	12	農産物販売金額別経営体数の推移	…	26
降水量の推移	…	12	家畜等を販売目的で飼育している 経営体数と飼養頭羽数	…	26
降雪量の推移	…	13	農業用機械所有経営体数と所有 台数	…	26
観測史上の最大値・最小値	…	13	作物別転作面積の推移	…	27
5. 人口・世帯			林業組織形態別経営体数	…	27
年次別、地区別（旧町村）人口 の推移	…	14	所有形態別林野面積	…	27
人口ピラミッド	…	15	7. 事業所・企業		
山形県と置賜地域の人口の推移	…	16	産業（大分類）別事業所数・従業 者数	…	28
年齢三区分別人口の推移	…	16	従業者規模別事業所数及び 1 事業 所当たり従業者数	…	28
地区別人口と増減	…	17	8. 工業		
各地区の年齢三区分別人口 自然動態	…	17 18	事業所数・従業者数・製造品出荷 額等の推移	…	29
社会動態	…	18	産業中分類別統計表	…	30
夜間、昼間、流入、流出人口	…	19	9. 商業		
通勤・通学による他市町村との流 入・流出人口（15歳以上）	…	19	事業所数・従業者数・年間商品販売 額の推移	…	31
人口集中地区（D I D）面積・ 人口	…	19	産業中分類統計表	…	31
配偶関係 男女別人口（15歳以上）	…	20			
家族類型別一般世帯数の推移	…	20			
産業三部門別就業者数の推移	…	20			
産業大分類別 15歳以上就業者数 の推移	…	21			

10. 観光		医療関係従事者数（市内）	…	44
入場者数	…	32		
月別観光客数	…	32		
11. 市民所得		公立置賜総合病院・		
市民一人当たり所得の推移	…	33		
県内の一人当たり市町村民所得の推移	…	33		
市内総生産	…	34		
市民所得	…	35		
12. 建設		公立置賜長井病院職員数	…	44
道路の状況	…	36		
ダム	…	36		
家屋の種類別棟数・床面積	…	37		
新築家屋の棟数・床面積	…	37		
建築確認申請状況	…	37		
住宅の所有状況	…	38		
公営住宅等の戸数	…	38		
都市公園	…	38		
都市計画区域面積	…	39		
公共下水道事業の状況	…	39		
農業集落排水事業の状況	…	39		
13. 交通・運輸		特定健診・保健指導状況	…	45
フラワー長井線の利用状況	…	40		
市営バス乗車状況	…	40		
自動車等保有台数	…	41		
運転免許保有者	…	41		
14. 水道・労働		特定死因別死亡者数	…	45
上水道の普及状況	…	42		
上水道の状況	…	42		
用途別給水状況	…	42		
一般職業紹介状況（学卒を除きパートを含む常用）	…	43		
15. 保健・衛生		がん検診実施状況	…	45
医療関係施設数	…	44		
		国民健康保険加入状況	…	46
		国民健康保険給付の状況	…	46
		後期高齢者医療保険加入状況	…	46
		後期高齢者医療保険給付の状況	…	46
		ごみ処理・し尿処理状況	…	47
		生ごみ堆肥化処理量の推移	…	47
		16. 社会福祉		
		高齢者の状況	…	48
		要支援・要介護認定状況	…	48
		各手帳の交付を受けた障がい者（児）数	…	49
		生活保護状況	…	49
		国民年金	…	49
		保育福祉施設の状況	…	50
		17. 教育・文化		
		学校の状況	…	51
		小学校児童数の推移	…	51
		中学校生徒数の推移	…	52
		中学校卒業者の動向	…	52
		高等学校卒業者の動向	…	52
		コミュニティセンター利用状況、自治公民館数	…	53
		市民文化会館利用状況	…	53
		体育施設利用状況	…	53
		置賜生涯学習プラザ利用状況	…	53
		文教の杜ながい利用状況	…	54
		交流センターふらり利用状況	…	54
		古代の丘資料館利用状況	…	54
		古代の丘バンガロー利用状況	…	54
		図書館の蔵書	…	55
		図書館の利用状況	…	56













図書館登録団体・個人数	… 56	議会	… 65
国指定文化財	… 57	議会の開催・審議状況	… 65
国選定文化的景観	… 57		
国登録有形文化財	… 57	20. 財政・行政	
県指定文化財	… 58	一般会計歳入歳出決算〈歳入〉	… 66
長井市指定有形文化財	… 58	一般会計歳入歳出決算〈歳出〉	… 67
長井市指定無形文化財	… 60	会計別歳出決算	… 68
長井市指定史跡	… 60	部門別職員数の推移	… 68
長井市指定天然記念物	… 61	長井市組織機構図	… 69
18. 消防・公安		21. 長井のあゆみ	… 71
火災発生状況	… 62		
火災の原因別発生状況	… 62	22. 市内官公署・公共施設等	… 78
救急出動件数・搬送人員の状況	… 62		
消防署・消防団の状況	… 63		
長井市の交通事故の推移	… 63		
19. 選挙・議会			
各種選挙結果	… 64		

=====

利用者の方へ

- この統計表は、令和6年度の資料を中心にしながら、できる限り累年別の資料、地区別資料などを掲載しました。なお、年号を省略しているデータが一部あります。
- この統計表の中の符号の用法は、次のとおりです。
 - 「-」 皆無または該当数字のないもの。
 - 「0」 単位に満たないもの。
 - 「x」 秘匿数字を表す。
 - 「△」 負数を表す。
- 数字の単位は、四捨五入することを原則としました。したがって総数と内訳の数字の合計が一致しない場合があります。
- 掲載資料の出所については、各表の下欄等に表記しました。
- 掲載の写真・図版については、無断で転載することを固く禁じます。

1. 私たちの暮らし

<p>結婚 1日に0.2組 (令和6年)</p> 	<p>離婚 1日に0.1組 (令和6年)</p> 	<p>出生 1日に0.3人 (令和6年)</p> 	<p>死亡 1日に1.3人 (令和6年)</p> 
<p>転入 1日に1.8人 (令和6年)</p> 	<p>転出 1日に2.1人 (令和6年)</p> 	<p>新築住宅着工 1日に0.3件 (令和6年)</p> 	<p>水道給水 1日1人あたり 302ℓ (令和6年)</p> 
<p>ごみ処理量 1日1世帯あたり 1.8kg (令和6年)</p> 	<p>観光客 1日に3,901人 (令和6年)</p> 	<p>長井線乗車 1日に1,191人 (令和6年)</p> 	<p>市営バス乗車 1日に130人 (令和6年)</p> 
<p>交通事故 1日に0.1件 (令和6年)</p> 	<p>救急車出動 1日に3.1件 (令和6年)</p> 	<p>火災発生 1日に0.02件 (年に7件) (令和6年)</p> 	

※数値は、令和6年度の実績もしくは各統計調査の令和6年調査の値(結婚、離婚、出生、死亡のみ令和4年山形県保健福祉年報の値)を算定基礎として用い、令和2年国勢調査の人口・世帯数または年間日数(365日)で割った平均値。

※清水町浄配水場の流量計故障のため、水道給水量は推計値。

※市営バス乗車人数は年間運行日(239日)で割った平均値。

2. 長井市の主要指標

項目		単位	長井市	山形県	全国	年次	備考
総面積		k m ²	214.67	9,323.15	377,979.67	令和7年 10月1日	国土地理院
人口・世帯	総人口	人	26,543	1,068,027	126,146,099	令和2年 10月1日	国勢調査
	総世帯数	世帯	9,486	398,015	55,830,154		
	人口密度	人/k m ²	123.6	114.6	338.2		
	年少人口割合 (0～14歳)	%	10.9	11.3	11.9		
	生産年齢人口 割合(15～64歳)	%	53.4	54.9	59.5		
	老年人口割合 (65歳以上)	%	35.7	33.8	28.6		
	就業人口	人	13,659	540,922	57,643,225	令和6年度	人口動態統計 社会的移動人口調査
	出生率 (人口千人あたり)		3.6	4.7	5.7		
	死亡率 (人口千人あたり)		17.6	16.7	13.3		
1人当たりの所得		万円	284.8	229.7	335.5	令和4年度	国民経済計算 市町村民経済計算
農業	農家数	戸	1,005	39,628	1,747,079	令和2年 2月1日	農林業センサス
	農家の経営 耕地面積	ha/戸	2,950 2.94	97,970 2.47	3,232,882 1.85		
	農業就業人口	人/戸	1,213 1.21	53,692 1.35	2,096,662 1.20		
	事業所数	事業所	117	2,700	222,200	令和6年 6月1日	
従業者数	人	3,040	97,681	7,734,473			
	人/事業所	26	36	35			
製造品出荷額等 (年額)	億円/事業所	603 5.2	33,555 12.4	3,732,388 16.8	令和5年 1月～12月		
商業	事業所数	事業所	331	11,600	*) 1,228,920	令和3年 6月1日	経済センサス 活動調査 (産業格付け 可能事業所)
	従業者数	人	2,062	78,517	*) 11,397,130		
		人/事業所	6.2	6.8	9.3		
	年間商品販売額	億円	478	23,737	5,226,458		
億円/事業所		1.4	2.0	4.3			

*)：産業格付け不能事業所等を含む

3. 長井市の歴史 ～ 水と緑と花のながい ～

長井の「井」は水の集まる所。この文字の由来が示すように、朝日山系を源とする置賜野川、飯豊山系を源とする置賜白川、そして、吾妻山系を源として市の南北を貫流する最上川の3つの河川がまちを囲むように流れています。

この地域には、旧石器時代や縄文時代から人々が住んでいたことが数多くの遺跡の調査から分かっています。



特に、長者屋敷遺跡では4本の柱で構成される半截木柱(はんさいもくちゆう)遺構が発見されました。柱列と太陽の動きから四季を読み取ったと思われ、縄文人の英知がうかがえます。



蝦夷の地とよばれた古代東北にも律令制が及び、長井地方は優嗜曇評(うきたむこおり)とよばれ陸奥国に含まれていました。その後、山形・秋田県域で出羽国が設置され置賜郡となります。東北の経営拠点となる城柵(じょうさく)を中心に開拓が進み、北陸・信濃・上野から移民も配置されました。巨四王神社や諏訪神社などは移住者たちが故郷の守神を祀った名残りといわれています。

平安中期から鎌倉時代にかけて、道の奥といわれた東北の開拓が進み、平泉藤原文化の下で大きく飛躍しました。

千年ほど前、源頼義が戦勝祝いに軍士に獅子舞をさせました。それが伝統神事となり、市内の約40の神社で黒獅子舞が奉納されています。獅子舞には、野川上流の秘境、三淵(みふち)に身を投じた卯の花姫が龍神となって總宮神社の例大祭に招かれ、野川を下って雨を降らせるという言い伝えがあります。源氏に敗れた安倍氏の娘、卯の花姫の悲恋伝説、水の恵みへの感謝、豪雨で暴れ川と化す野川への畏敬の念、五穀豊穰、無病息災を願う人々の連綿とした祈りとともに黒獅子が舞います。

鎌倉御家人だった大江時広が鎌倉前期に長井荘(庄)の地頭となって置賜一円を治めますが、時広はその名を冠して長井時広と名乗ったともいわれています。源氏の氏神である八幡神社が数多く現存するのも、鎌倉御家人の統治がこの地に及んだ何よりの証拠といえます。

宮村は總宮神社の門前町として、小出村は大須賀氏の白山館を中心に早くから栄えました。天授6年(1380年)には、伊達氏が長井の領主となります。





小桜館（旧西置賜郡役所）

伊達時代には真言宗を中心として仏教が栄え、名僧・宥日（ゆうにち）が現れ、庶民の信仰を集めました。宮の宮村館は、伊達の家臣片倉壱岐守の居館で、北の最上氏、鮎貝氏の押さえとして大切な役目を果たしました。

天正 18 年(1590 年)に伊達氏が秀吉によって岩出山に移封され、長井は蒲生氏郷・上杉景勝と支配者がめまぐるしく変わりました。

米沢藩時代の長井は、最上川の歴史と共にあったといえましょう。元禄 7 年(1694 年)に西村久左衛門によって長井まで舟運のルートが開かれ、酒田を経て遠く京・大坂との通商が行われるようになると、長井の舟場は米沢藩の物資運搬の起点、商取引の町として繁栄を極め、絹織物・反物などを取り扱う多くの豪商が現れ、栄華を誇りました。蘭学医・長沼牛翁をはじめ多くの文人が生まれ、天下の墨客が長井を訪れ、文化の華がきらびやかに開いたのは文化・文政の頃です。

舟運は、大正 3 年(1914 年)にフラワー長井線の元となる軽便鉄道が開通する頃まで、200 年以上にわたって続き、今も数々の建造物が往時の繁栄を伝えています。

県指定有形文化財(建造物)である旧丸大扇屋は、今から約 300 年前から呉服屋を営んだ商家で、茅葺屋根の母家と蔵座敷、水と緑が織りなす庭園、それぞれが美しく調和し、最上川舟運の繁栄をしのばせます。敷地内には丸大扇屋で生まれた彫刻家 故 長沼孝三氏(長井市名誉市民)の彫塑館もあり、清新な人間愛、慈愛を表現した作品が展示され、「小桜館(旧西置賜郡役所)」とともに「文教の杜ながい」を形成しています。



旧丸大扇屋



フラワー長井線



締切堤防遺構

さらに、国の登録有形文化財(建造物)である鍋屋本店、長沼合名会社、齋藤家住宅、丸や芳賀醤油店、山一醤油店、旧丸中横仲商店蔵群なども市内に点在し、華やかな時代の息吹を感じ取ることができます。

水の歴史は治水の歴史でもあります。特に、宝暦 7 年(1757 年)の洪水は、野川の堤防決壊と松川・白川の大洪水によって、市内全域が空前の被害を受けました。その後も洪水が再来し、中道地区は農民が逃散して無人になったとの記録もあります。幕府は米沢藩の願いに応え、

明和 6 年(1769 年)、締切築堤奉行・加納久右衛門を派遣して締切堤防を完成させました。この堤防は明治 36 年の大水で決壊しますが、その間、132 年にわたり、平山・九野本・宮・小出の 4 ヲ村を守りました。

平山の村民は久右衛門の人望と功績を敬い、彼の槍の穂先を神宝にして水天宮を造立しました。度重なる洪水から村を救った久右衛門を神と崇めた村民の畏敬の念が強く感じられます。

東京電器(株)(前 東芝長井工場)
(昭和 33 年頃)



あやめ公園



白つつじ公園



樹齢約 1,200 年といわれる「伊佐沢の久保ザクラ(国指定天然記念物)」、「草岡の大明神ザクラ(国指定天然記念物)」、ハギなど、美しい花々と数々の物語があふれています。

長井市の総面積の約 60%は山林です。20 世紀中頃まで、人々は大きな山の恵みを受けて日々の営みを続けてきました。

レインボー野菜(菜なポート)



明治 4 年(1872 年)の廃藩置県の後、米沢県、置賜県、山形県とあわただしく行政改革が行われ、明治 11 年(1879 年)に郡制が施行されると、西置賜郡に属することになりました(豊田村の一部と伊佐沢村を除く)。

明治 22 年(1890 年)の町村制では 21 の旧村が合併し、長井町・長井村・西根村・平野村・豊田村・伊佐沢村の 1 町 5 ヶ村となりました。

長井町の年間予算に匹敵する経費を費やして誘致した東芝長井工場が本格操業したのは、昭和 17 年(1942 年)です。その後、東芝の企業城下町として電気機器関連産業が発展しました。豊富できれいな水が誘致に大きな役割を果たしました。市内には今も梅花藻が咲く水路が多く残され、「水のまち」を象徴しています。

そして昭和 29 年 11 月 15 日、町村合併推進法により 1 町 5 ヶ村が合併し、総面積 214.67km²の「長井市」が誕生しました。高度経済成長に伴う近代産業の伸展とともに工場が建ち、製造業の技術の集積、農業や商業活動も旺盛になって長井市は飛躍的に発展し、社会資本の整備とともに生活水準も向上しました。

長井市は「花のまち」です。百年の歴史と物語に彩られた「あやめ公園」には、百万本のあやめと 34 種の「長井古種」が咲き誇ります。「白つつじ公園」では、樹齢 750 年余の「七兵衛ツツジ(市指定天然記念物)」など 3 千株のリウキュウツツジが辺りを白銀に染めます。



その感謝の思いは、

平成元年の「不伐の森条例」制定にも表れていますが、同じ頃、台所と農業をつなぐ「レインボープラン」の構想が生まれ、平成 9 年にはコンポストセンターが稼働しました。緑と環境を守り循環型社会の構築を目指すこの事業は、「緑のまちながい」を守り続けていく重要な取り組みとなっています。

平成 28 年、観光の産業化を目指して「やまがた長井観光局」(平成 31 年 2 月より「やまがたアルカディア観光局」)が設立され、29 年には道の駅「川のみなと長井」がオープンしました。

また、平成 30 年 2 月には、「最上川上流域における長井の町場景観」が「風景の国宝」といわれる国の重要文化的景観に選定されました。長井の町場に大きな発展をもたらした最上川と舟運文化の香りが残る「宮」・「小出」の中心区域の町並みや建造物等を重要な構成要素とし、長井の魅力がクローズアップされました。

平成 31 年 4 月には登録有形文化財となっている旧長井小学校第一校舎が耐震改修工事を経て、「学び」と「交流」の場としてリニューアルオープンしました。

これらの資源を磨き、教育や子育て推進をはじめとした魅力ある施策を展開しながら、しあわせに暮らせるまちづくりが進められています。

令和 3 年 5 月には、全国初である駅舎一体型の新庁舎がオープンしました。新庁舎では、分散していた行政機能を全て集約するとともに、デジタル化による手続きの簡素化や効率化を図るなど利便性を高めました。さらに、交流スペースやキッズスペース、授乳室等を設け、皆様に広く安心して利用していただくための工夫が施されています。

道の駅「川のみなと長井」のにぎわい



長井の町場景観（長井橋上空から）



長井市役所



令和 5 年 9 月には、令和 2 年まで 100 年間操業した「郡是製絲(現グンゼ株式会社)」の縫製工場跡地に、長井市遊びと学びの交流施設「くるんと」がグランドオープンしました。子どもからお年寄りまで、幅広い世代の居場所となるにぎわいや交流の拠点として、長井市の子育て環境の充実と市民の教育・文化の発展、そして中心市街地活性化に役立てるために「くるんと」は生まれました。「くるんと」は、学び・育ち・遊び・出逢いを紡ぐ場所をコンセプトに、室内遊技場(あそびば)、外広場(ひろば)、子育て支援施設、図書

館、カフェ等が一体となり、自宅、職場、学校に次ぐ、第三の居場所としての場を提供します。市民の皆様はもちろん、長井市を訪れる市外の皆様も楽しむことができるよう、周辺商店街と連携した催し物などの事業を広く展開します。

遊びと学びの交流施設「くるんと」

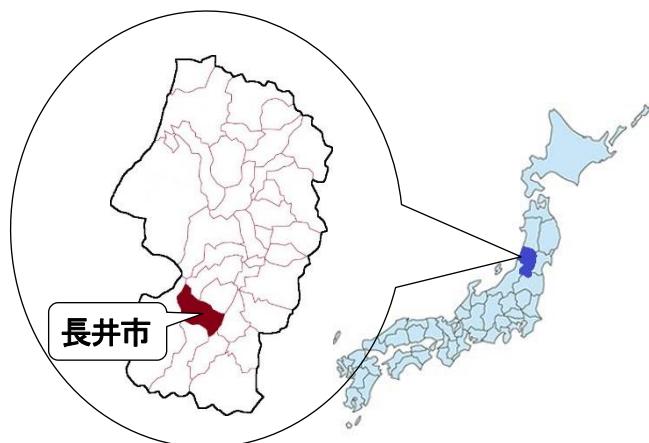


4. 土地・気象

位置

方位	経度	緯度
市役所	140° 02′ 02″	38° 06′ 22″
東端	140° 06′ 36″	38° 07′ 45″
西端	139° 52′ 39″	38° 11′ 59″
南端	140° 01′ 53″	38° 02′ 32″
北端	139° 54′ 59″	38° 14′ 48″

資料: 国土地理院



面積

総面積 (km ²)	広ぼう		最高地		最低地	
	東西 (km)	南北 (km)	地名	海拔 (m)	地名	海拔 (m)
214.67	20.4	22.7	平野 (平岩山)	1,609.4	五十川 (最上川)	192.1

資料: 「全国都道府県市区町村別面積調」(令和6年10月1日)、1/25,000 地形図(ともに国土地理院)

地勢

本市の西部一帯は、朝日山地の険しい山岳地帯で、平岩、祝瓶などの高山がそびえており、東部は出羽丘陵地帯である。

この両山系の間を南から北に最上川が貫流し、飯豊山系を源流とする白川が市の南部で合流している。また、朝日山系を源とする野川が市の中央部を流れ、最上川に合流している。最上川流域と野川、白川両河川の下流一帯は平地をなし長井盆地を形作っている。

中心市街地と朝日連山



長井盆地は、北流する最上川に沿ってゆるく湾曲しながら南北に細長く伸びている。盆地の西側は花崗岩類で構成される朝日山地の南半分にあたり、安部ヶ館山(1,055m)、柴倉山(1,263m)、三体山(1,256m)などを中心とする標高 700~1,200mの山地である。水系は花崗岩地帯特有の格子状に発達し、急峻な山地形を作り出している。一方、盆地の東側は白鷹山地の南半分で、朝日山塊と同様に花崗岩類から成るが、標高は 500m以下で、なだらかな丘陵性山容を呈している。また盆地の南側は標高 300~500mの玉庭丘陵によって米沢盆地と境されている。

長井盆地は標高 200~250mで西から東へゆるやかに傾斜している。盆地の西半部、最上川左岸には何段かの段丘が形成されているが、段丘崖は侵食されて不明瞭になっている場合が多い。

地 質

本地域の地質は、古第三系に属する花崗閃緑岩を基盤として、これを不整合におおう新第三系と第四系とによって構成されている。花崗閃緑岩は、長井盆地西側の朝日山地ならびに東側の白鷹山地を形成している。

本地域に分布する新第三系は新第三紀中~後期中新世の明沢橋層・沼沢層に対比されるもので、花崗閃緑岩の基盤を不整合におおう。本地域では朝日山地東南端部に露出し、20~30° で南東に傾斜し、盆地の下に伏在している。長井盆地はこれら古第三系、新第三系の盆状基盤の上に段丘堆積物・沖積物を厚く載せている。

主要山岳 (朝日山地)

名 称	標 高 (m)
平 岩 山	1,609.1
御影森山	1,534.0
大 玉 山	1,438.2
祝 瓶 山	1,417.0
中 沢 峰	1,343.2
八 形 峰	1,289.0
柴 倉 山	1,262.7
三 体 山	1,255.7



資料:1/25,000 地形図(国土地理院)

野川中流部(道照寺平スキー場)から望む市街地の眺望



主要河川 (一級河川最上川水系)

河 川 名	延 長 (m)
最 上 川	224,488
置賜白川	42,400
置賜野川	22,650
草 岡 川	6,600
水 無 川	4,800
福 田 川	4,600

資料: 山形県県土整備部「山形県河川調書」

地目別土地面積

各年1月1日現在 単位:km²

年	田	畑	宅地	鉱泉地	池沼	山林	牧場	原野	雑種地	その他	計
R2	28.51	5.35	8.91	0.00	0.90	146.65	0.01	3.04	1.47	19.83	214.67
R3	28.50	5.34	8.93	0.00	0.90	146.65	0.01	3.05	1.47	19.82	214.67
R4	28.48	5.32	8.96	0.00	0.90	146.66	0.01	3.05	1.47	19.82	214.67
R5	28.44	5.28	8.97	0.00	0.92	146.66	0.01	3.07	1.49	19.81	214.67
R6	28.42	5.24	9.01	0.00	0.93	146.68	0.01	3.08	1.49	19.81	214.67

資料:市税務課

※課税台帳(概要調書)による面積

利用区分別土地面積

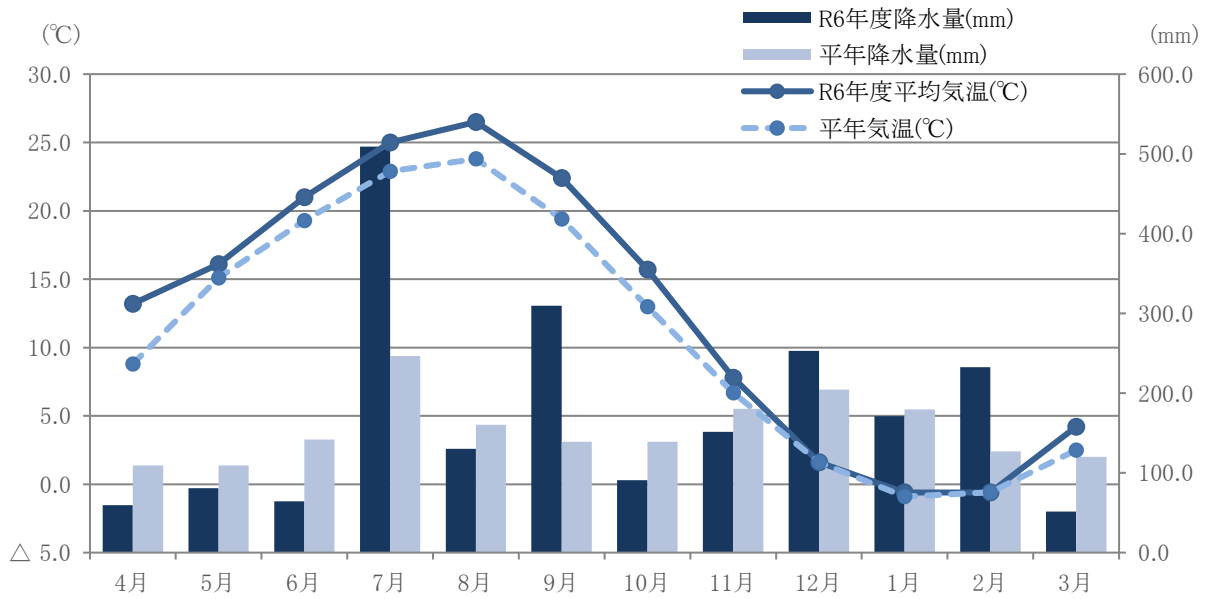
各年10月1日

現在 単位:ha

区分(年)	H31(R元)	R2	R3	R4	R5
総数	21,467	21,467	21,467	21,467	21,467
農用地	2,977	2,966	2,934	2,919	2,876
農地	2,977	2,966	2,934	2,919	2,876
採草放牧地	-	-	-	-	-
森林	14,632	14,632	14,634	14,454	14,642
国有林	8,920	8,920	8,922	8,920	8,920
民有林	5,712	5,712	5,712	5,534	5,722
原野	-	-	-	-	-
水面・河川・水路	875	875	875	875	874
水面	209	209	209	209	209
河川	499	499	500	500	500
水路	167	167	166	166	165
道路	646	646	644	646	645
一般道路	454	454	454	455	455
農道	164	164	163	163	162
林道	28	28	27	28	28
宅地	936	939	942	945	946
住宅地	584	585	586	588	590
工業用地	63	62	55	58	54
その他の宅地	289	292	301	299	302
その他	1,401	1,409	1,438	1,628	1,484

資料:山形県統計年鑑

月別平均気温と降水量



月	平均気温(°C)		降水量(mm)		月	平均気温(°C)		降水量(mm)	
	R6 年度	平年	R6 年度	平年		R6 年度	平年	R6 年度	平年
4月	13.2	8.8	59.5	109.4	10月	15.7	13.0	91.0	139.1
5月	16.1	15.1	81.0	109.4	11月	7.8	6.7	151.5	180.4
6月	21.0	19.3	64.5	141.8	12月	1.6	1.6	253.0	204.3
7月	25.0	22.9	509.0	246.4	1月	△ 0.6	△ 0.9	171.0	179.4
8月	26.5	23.8	130.0	160.2	2月	△ 0.6	△ 0.6	232.5	127.0
9月	22.4	19.4	309.5	139.0	3月	4.2	2.5	51.5	120.2

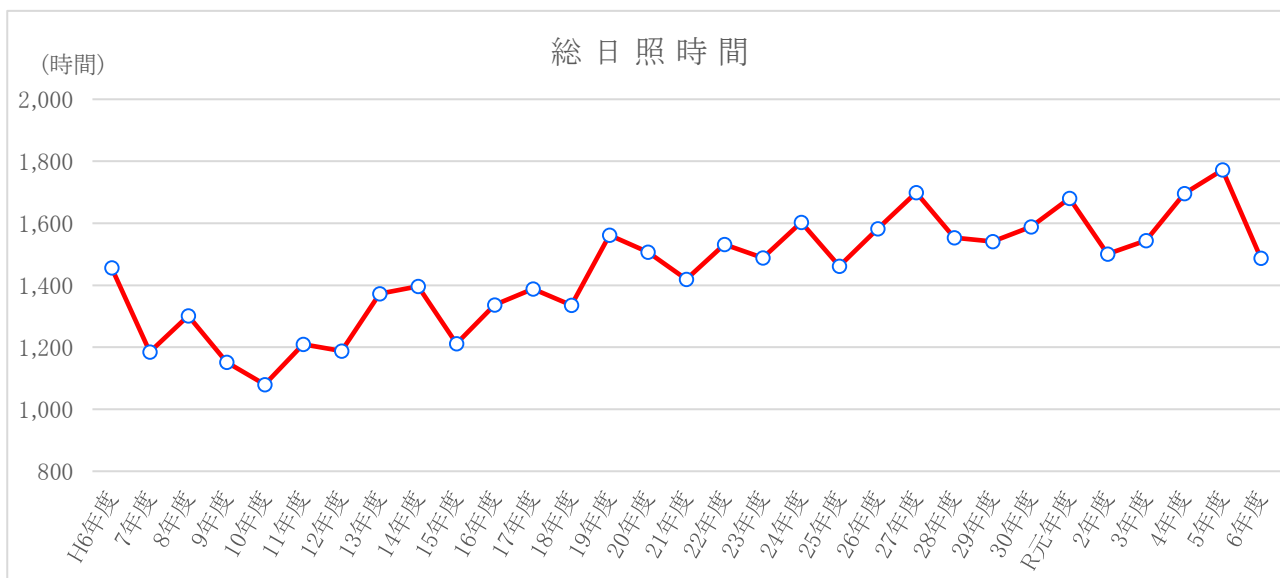
資料: 気象庁 HP ※平年値: 1991年～2020年までの平均



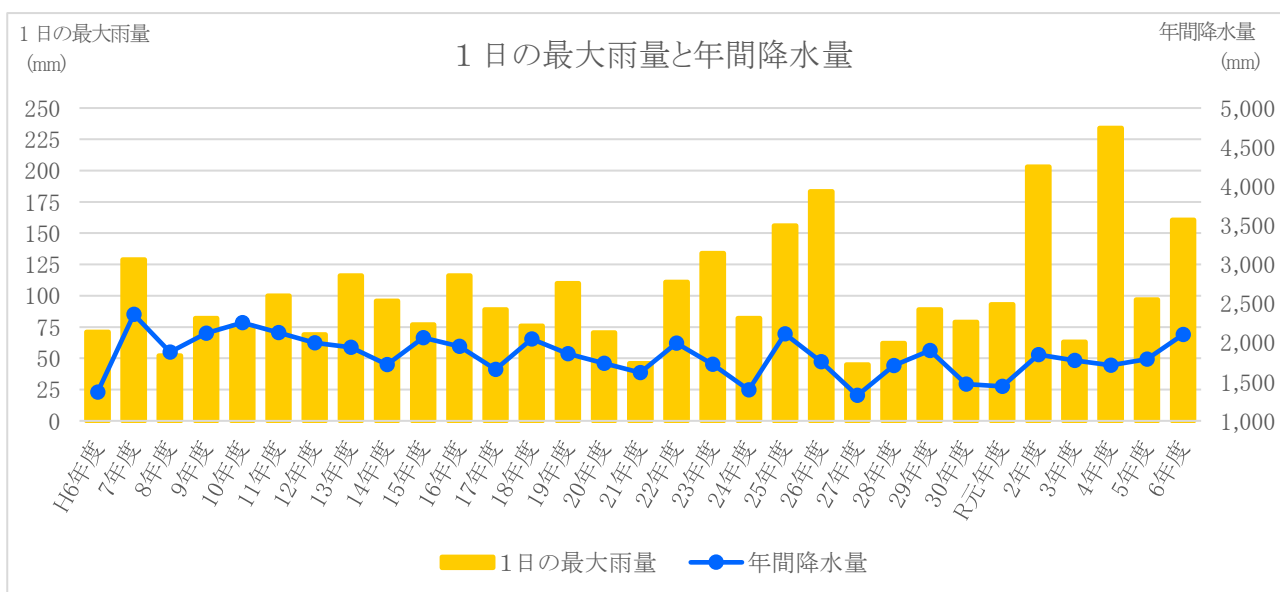
気象の推移

年度	気温(°C)			日照時間 (h)	降水量 (mm)	降雪量 (cm)	最深積雪 (cm)
	年平均	最高	最低				
R2	11.6	35.3	△ 14.7	1,500.5	1,854.5	599	107
R3	11.3	35.7	△ 13.3	1,544.2	1,772.0	747	139
R4	11.8	34.5	△ 13.3	1,695.7	1,711.5	637	100
R5	12.7	35.8	△ 8.1	1,772.1	1,711.5	637	100
R6	12.7	35.8	△ 9.5	1,487.4	2,104.0	629	153

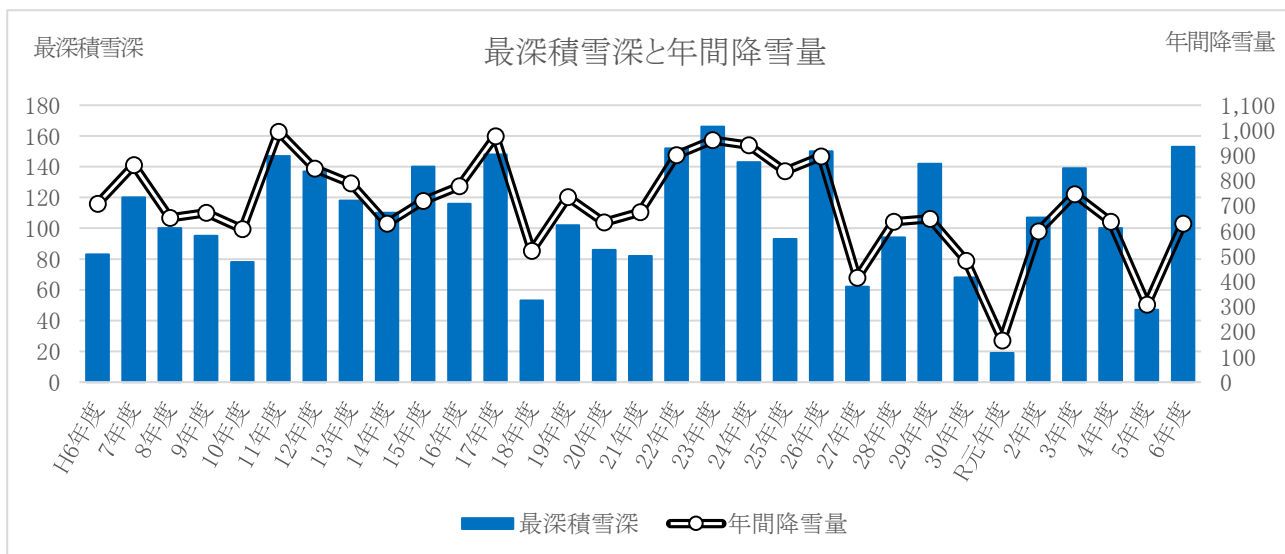
日照時間の推移



降水量の推移



降雪量の推移



観測史上の最大値・最小値

項目	数値	年月日	項目	数値	年月日
最高気温	37.3℃	2025年(令7)8月4日	最大雨量	1日	234.0mm/日
最低気温	△18.3℃	1978年(昭53)2月17日		1時間	72.5mm/h
最大風速	15m/s	2006年(平18)4月3日	最深積雪	166cm	2012年(平24)2月4日
最大瞬間風速	31.3m/s	2010年(平22)12月4日			

資料:気象庁

※1976年(昭51)以降の数値。最大瞬間風速は2008年(平20)以降、最深積雪は1979年(昭54)以降の数値。

※最大風速とは10分間の平均風速の最大値。最大瞬間風速とは瞬間風速の最大値。

5. 人口・世帯

年次別、地区別（旧町村）人口の推移

単位：人、世帯

年次	総人口	男	女	中央	致芳	西根	平野	伊佐沢	豊田	世帯数
大正 14 年	29,188	14,474	14,714	9,541	4,659	5,188	3,081	2,621	4,098	5,068
昭和 5 年	31,359	15,569	15,790	10,677	4,930	5,357	3,276	2,666	4,453	5,335
10 年	32,847	16,113	16,734	11,940	5,083	5,463	3,258	2,580	4,523	5,631
15 年	32,182	15,735	16,447	11,617	4,915	5,368	3,248	2,592	4,442	5,533
22 年	38,025	18,001	20,024	13,934	5,762	6,466	3,785	3,078	5,000	…
25 年	37,429	17,926	19,503	13,440	5,648	6,492	3,776	2,972	5,101	6,609
30 年	㊦36,569	17,434	19,135	13,443	5,260	6,414	3,629	2,934	4,889	6,702
35 年	36,211	17,295	18,916	14,294	4,911	5,982	3,833	2,506	4,685	7,342
40 年	34,024	16,157	17,867	14,509	4,430	5,372	3,055	2,236	4,422	7,568
45 年	33,221	15,881	17,340	15,220	4,178	4,921	2,787	1,975	4,140	7,977
50 年	33,023	15,939	17,084	15,516	4,088	4,719	2,718	1,849	4,133	8,206
55 年	33,286	16,147	17,139	15,813	4,038	4,772	2,703	1,788	4,172	8,568
60 年	33,490	16,189	17,301	15,403	4,462	4,815	2,774	1,770	4,266	8,645
平成 2 年	33,260	16,102	17,158	15,170	4,527	4,732	2,841	1,749	4,241	8,785
7 年	32,727	15,876	16,851	15,087	4,476	4,469	2,789	1,656	4,250	9,058
12 年	31,987	15,536	16,451	14,706	4,303	4,295	2,867	1,611	4,205	9,347
17 年	30,929	14,966	15,963	14,157	4,011	4,257	2,815	1,484	4,205	9,481
22 年	29,473	14,211	15,262	13,532	3,882	3,796	2,819	1,393	4,051	9,269
27 年	27,757	13,360	14,397	12,881	3,657	3,408	2,736	1,263	3,812	9,109
令和 2 年	26,543	12,953	13,590	12,522	3,441	3,109	2,669	1,144	3,658	9,486
令和 2 年の総人口構成比率				47 %	13 %	12 %	10 %	4%	14 %	

資料：国勢調査

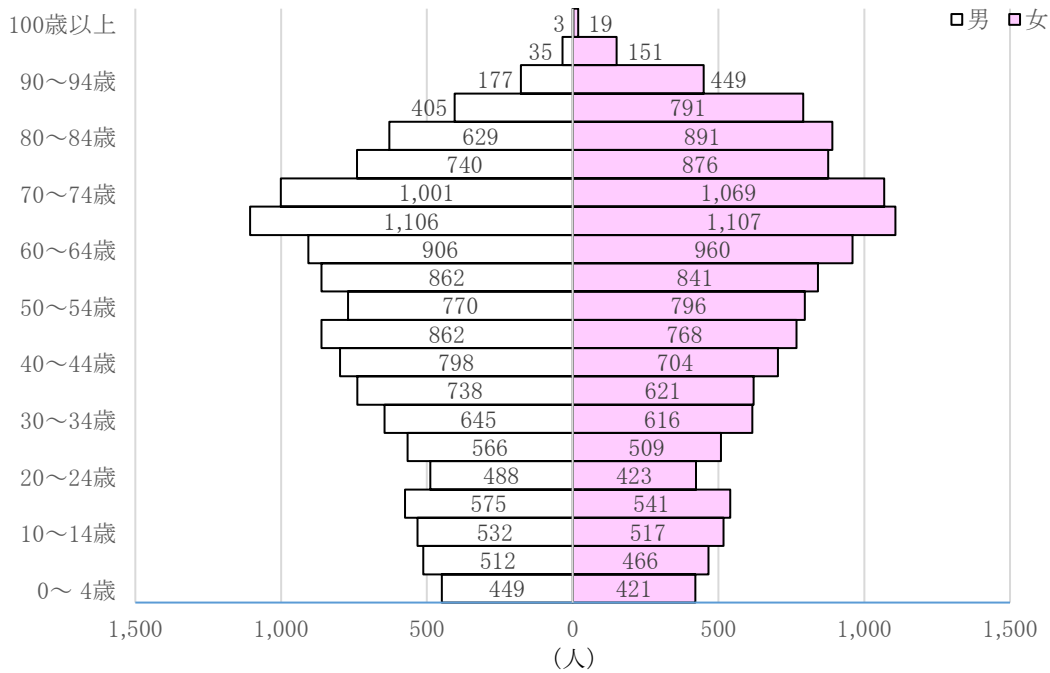
※大正 9 年～昭和 25 年までは長井町、長井村、西根村、平野村、伊佐沢村、豊田村を組み替えたもの

※昭和 22 年は臨時国勢調査

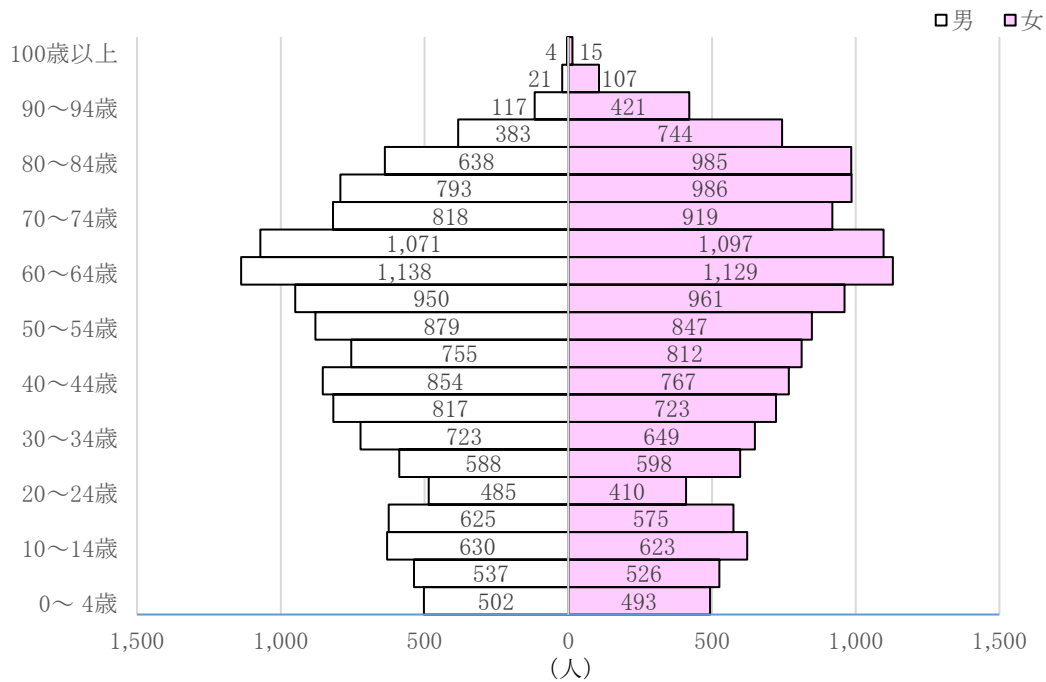
※㊦は、昭和 31 年の境界変更に基づき修正した人口

人口ピラミッド

令和2年国勢調査の人口ピラミッド



平成27年国勢調査の人口ピラミッド



単位:人

	総人口	年少人口 (0～14歳)	生産年齢人口 (15～64歳)	高齢人口 (65歳以上)
平成27年	27,757	3,311	15,285	9,119
令和2年	26,543	2,897	13,989	9,449
増減率	▲4.4%	▲12.5%	▲8.5%	3.6%

資料:国勢調査

※年齢不詳を除いて算出

山形県と置賜地域の人口の推移

単位: 人

地域別	昭和60年	平成2年	7年	12年	17年	22年	27年	令和2年
山形県	1,261,662	1,258,390	1,256,958	1,244,147	1,216,181	1,168,924	1,123,891	1,068,027
置賜地域	254,891	253,362	250,816	246,684	238,788	226,989	214,975	201,846
米沢市	93,721	94,760	95,592	95,396	93,178	89,401	85,953	81,252
長井市	33,490	33,260	32,727	31,987	30,929	29,473	27,757	26,543
南陽市	37,146	36,977	36,810	36,191	35,190	33,658	32,285	30,420
高島町	27,576	27,510	26,964	26,807	26,026	25,025	23,882	22,463
川西町	22,205	21,548	20,764	19,688	18,769	17,313	15,751	14,558
小国町	12,096	11,315	10,715	10,262	9,742	8,862	7,868	7,107
白鷹町	18,526	18,112	17,706	17,149	16,331	15,314	14,175	12,890
飯豊町	10,131	9,880	9,538	9,204	8,623	7,943	7,304	6,613

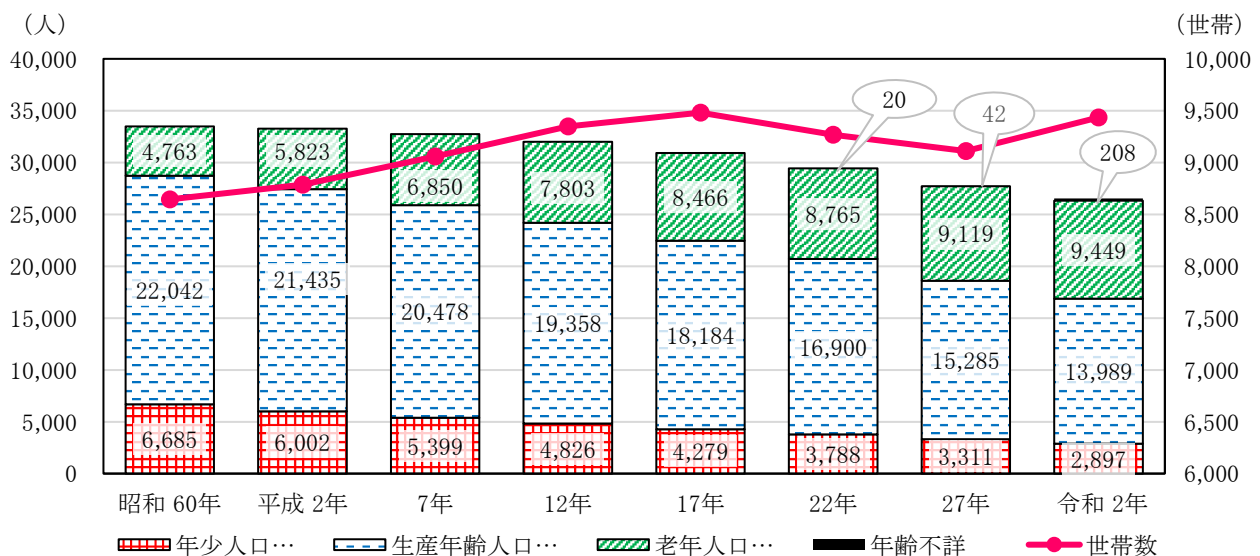
資料: 国勢調査

年齢三区分別人口の推移

単位: 人、世帯

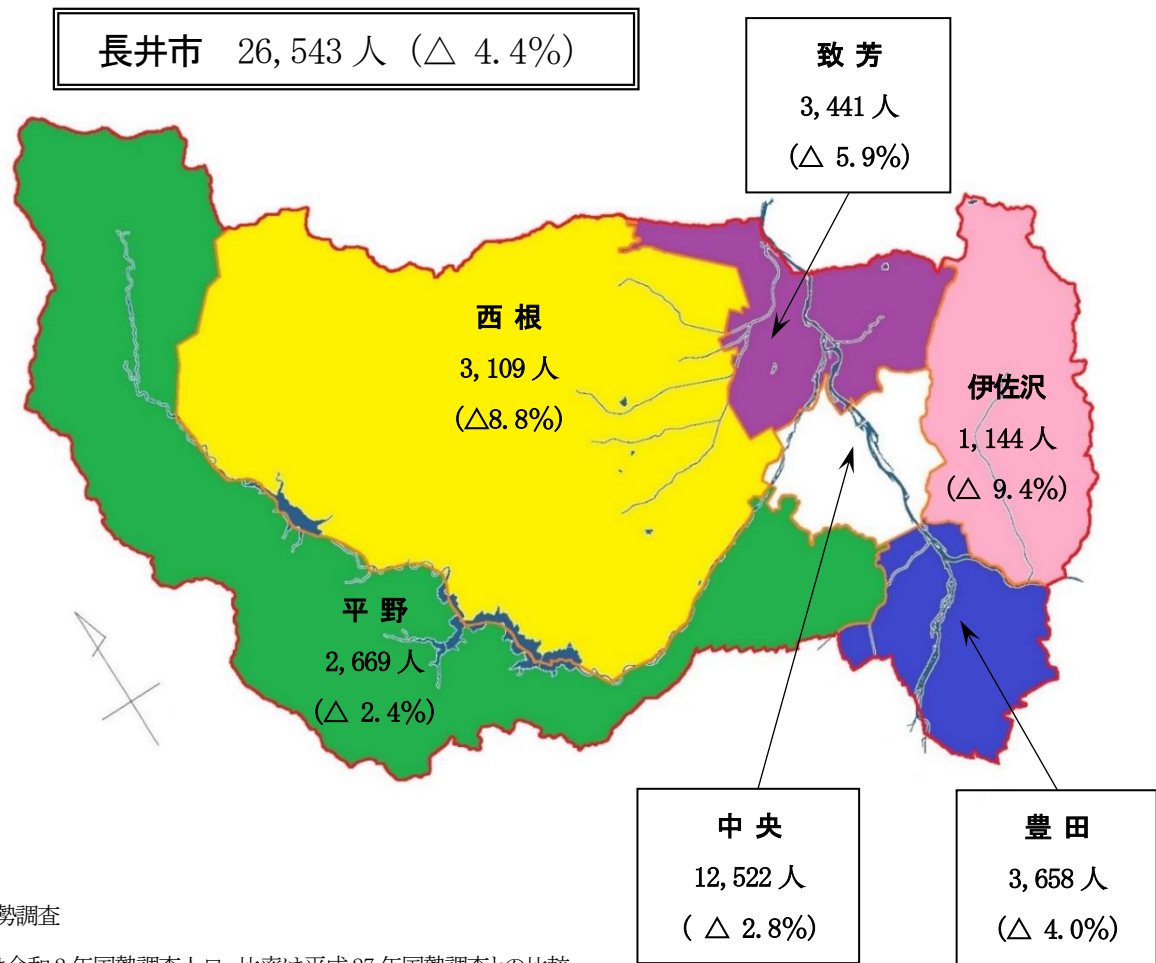
年次	年少人口 (0～14歳)	生産年齢人口 (15～64歳)	老年人口 (65歳以上)	年齢不詳	総人口	世帯数
昭和60年	6,685	22,042	4,763	-	33,490	8,645
平成2年	6,002	21,435	5,823	-	33,260	8,785
7年	5,399	20,478	6,850	-	32,727	9,058
12年	4,826	19,358	7,803	-	31,987	9,347
17年	4,279	18,184	8,466	-	30,929	9,481
22年	3,788	16,900	8,765	20	29,473	9,269
27年	3,311	15,285	9,119	42	27,757	9,109
令和2年	2,897	13,989	9,449	208	26,543	9,486

資料: 国勢調査



※数字は各年齢層の人口

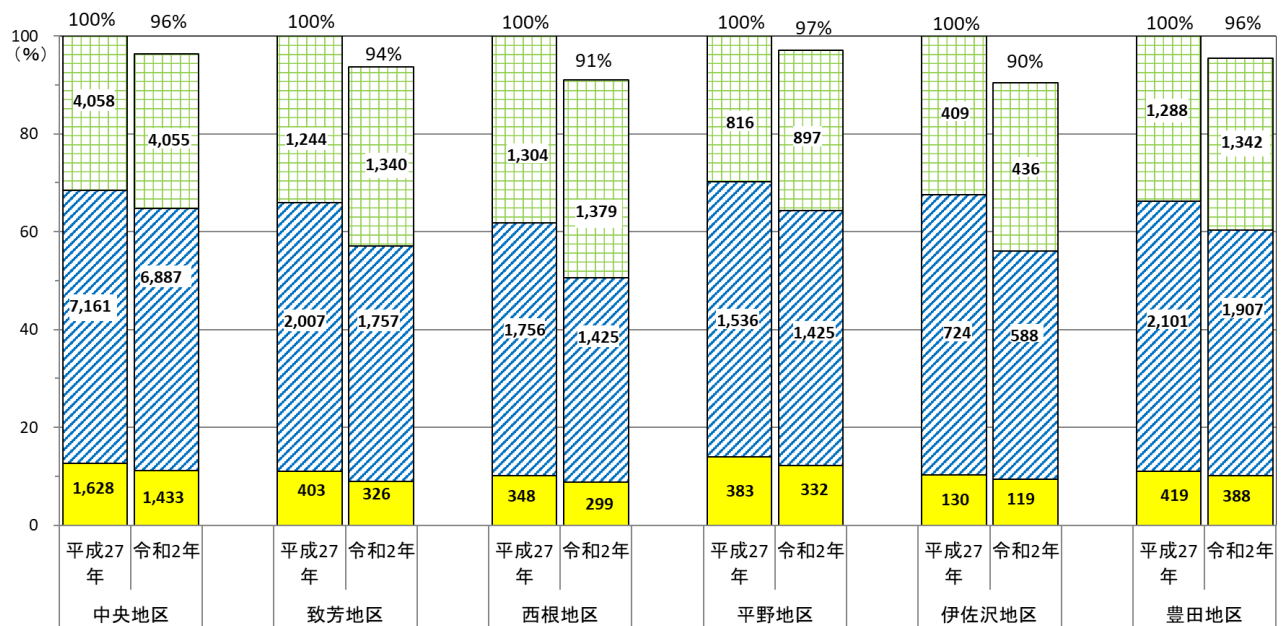
地区別人口と増減



資料:国勢調査

※人数は令和2年国勢調査人口、比率は平成27年国勢調査との比較

各地区の年齢三区分別人口



※割合は平成27年を100とした場合の数値

※棒グラフの中の数値は人数

■ 0～14歳 ■ 15～64歳 ■ 65歳以上

※年齢不詳を除いて算出

自然動態

単位:人、‰

年次	出生			死亡			自然 増減数	自然 増減率	出生率	死亡率
	総数	男	女	総数	男	女				
H29年	178	89	89	434	192	242	△ 256	△ 9.4	6.5	15.9
H30年	165	89	76	434	207	227	△ 269	△ 9.9	6.1	16.0
H31(R元)年	161	90	71	393	208	185	△ 232	△ 8.7	6.0	14.7
R2年	161	77	84	445	216	229	△ 284	△ 10.8	6.1	16.9
R3年	145	79	66	414	203	211	△ 269	△ 10.1	5.5	15.6
R4年	122	64	58	443	203	240	△ 321	△ 12.3	4.7	16.9
R5年	121	73	48	482	244	238	△ 361	△ 14.0	4.7	18.7
R6年	92	51	41	444	227	217	△ 352	△ 13.9	3.6	17.6

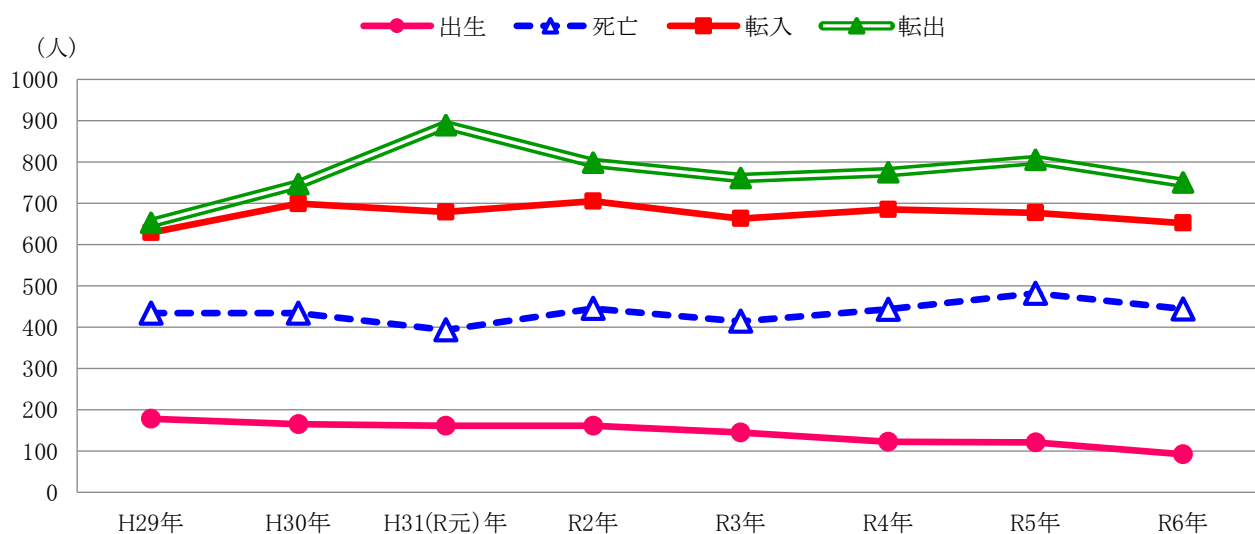
資料:山形県社会の移動人口調査

社会動態

単位:人、%

年次	転入			転出			社会 増減数	社会 増減率	転入率	転出率
	総数	県内	県外	総数	県内	県外				
H29年	629	387	242	652	351	301	△ 23	△ 0.08	2.30	2.38
H30年	699	393	306	746	438	308	△ 47	△ 0.17	2.58	2.75
H31(R元)年	679	364	315	889	449	440	△ 210	△ 0.78	2.54	3.32
R2年	705	427	278	798	468	330	△ 93	△ 0.35	2.68	3.03
R3年	663	405	258	761	388	373	△ 98	△ 0.37	2.50	2.87
R4年	685	376	309	775	376	399	△ 90	△ 0.34	2.62	2.96
R5年	677	333	344	805	459	346	△ 128	△ 0.50	2.63	3.12
R6年	652	353	299	750	378	372	△ 98	△ 0.39	2.58	2.97

資料:山形県社会の移動人口調査



夜間、昼間、流入、流出人口

単位:人

	夜間人口 (常住人口)	昼間人口 (従業地、通学地 による人口)	流入人口	通勤、通学者数 (15歳未満の通学者を含む)		通勤、通学者数 (15歳以上)		昼間人口 (夜間人口 100人当り)
				流入	流出	流入	流出	
H17年	30,929	31,707	778	5,317	4,539	5,316	4,533	102.5
H22年	29,473	30,241	768	5,309	4,604	5,305	4,593	102.6
H27年	27,757	28,564	807	5,239	4,432	5,236	4,416	102.9
R2年	26,543	27,104	561	5,040	4,479	5,031	4,474	102.1

資料:国勢調査

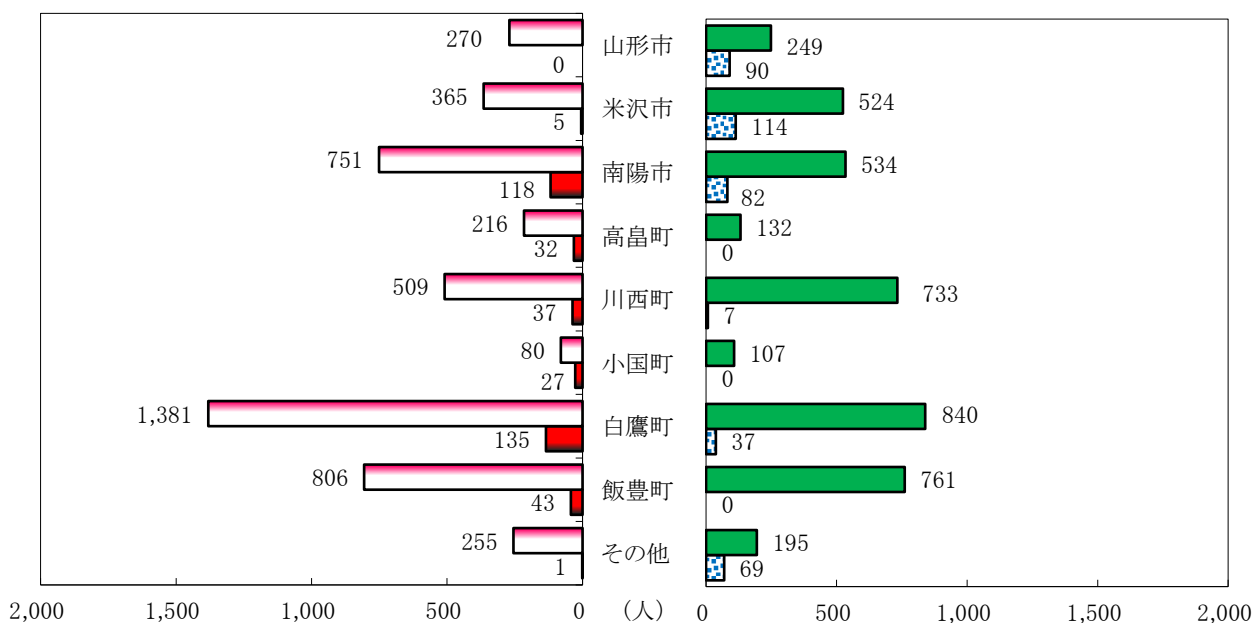
通勤・通学による他市町村との流入・流出人口（15歳以上）

流入人口5,031人

□通勤
■通学

流出人口4,474人

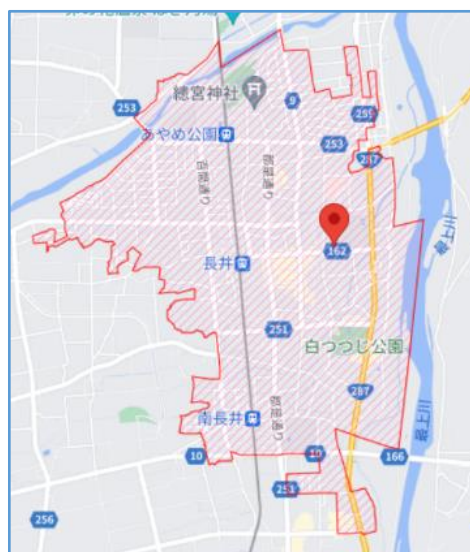
■通勤
□通学



資料:国勢調査

人口集中地区（DID）面積・人口

年次	面積 (km ²)	人口 (人)	人口密度 (人/km ²)
平成 2年	3.6	12,341	3,428
7年	3.7	12,516	3,383
12年	3.70	12,068	3,262
17年	3.71	11,415	3,077
22年	3.67	10,858	2,959
27年	3.71	10,331	2,785
令和 2年	3.93	10,538	2,681



※人口集中地区：国勢調査区を基準単位として人口密度の高い調査区
(原則として人口密度が4,000人/km²以上)となる地域

※図は令和2年

配偶関係 男女別人口（15歳以上）

単位:人

年次	総数		未婚		有配偶		死別		離別	
	男	女	男	女	男	女	男	女	男	女
平成12年	13,099	14,062	3,330	2,238	8,975	8,922	496	2,418	295	482
17年	12,802	13,848	3,288	2,218	8,548	8,412	545	2,573	413	639
22年	12,276	13,389	3,248	2,134	7,957	7,903	609	2,600	453	729
27年	11,659	12,745	3,186	2,037	7,397	7,384	537	2,497	467	768
令和2年	11,306	12,132	3,286	2,082	6,832	6,824	514	2,302	488	792

資料:国勢調査 ※総数には、配偶関係「不詳」を含む。

家族類型別一般世帯数の推移

単位:世帯

家族類型別	一般世帯数		
	平成22年	27年	令和2年
総世帯数	9,228	9,069	9,436
I 親族世帯	7,341	7,053	6,802
(1)核家族世帯	4,358	4,472	4,644
a 夫婦のみの世帯	1,553	1,613	1,704
b 夫婦と子供からなる世帯	1,958	1,969	2,034
c 片親と子供からなる世帯	847	890	906
(2)その他の親族世帯	2,983	2,581	2,158
a 夫婦、子供と両親からなる世帯	834	642	487
b 夫婦、子供と片親からなる世帯	780	631	509
II 非親族世帯	41	54	72
III 単独世帯	1,846	1,957	2,555
IV3 世代世帯(再掲)	2,322	1,906	1,524

一般世帯とは、次のようなものをいいます。

- ①住居と生計を共にしている人の集まり。または1戸を構えて住んでいる単身者。
ただし、これらの世帯とは住居を共にする単身の住み込みの雇人は、人数に関係なく雇主の世帯に含めている。
- ②上記の世帯と居住を共にし、別に生計を維持している間借りの単身者又は下宿屋などに下宿している単身者。
- ③会社・団体・商店・官公庁などの寄宿舍、独身寮などに居住している単身者。

資料:国勢調査

産業三部門別就業者数の推移

単位:人、%

年次	総数	第1次産業		第2次産業		第3次産業		分類不能	
		就業者数	構成比	就業者数	構成比	就業者数	構成比	就業者数	構成比
平成7年	17,481	1,864	10.7	7,718	44.2	7,883	45.1	16	0.1
12年	16,893	1,593	9.4	7,536	44.6	7,759	45.9	5	0.0
17年	15,889	1,451	9.1	6,425	40.4	7,983	50.2	30	0.2
22年	14,605	1,157	7.9	5,780	39.6	7,648	52.4	20	0.1
27年	13,919	1,007	7.2	5,215	37.5	7,384	53.0	313	2.2
令和2年	13,659	892	6.5	5,009	36.7	7,300	53.4	458	3.4

資料:国勢調査

産業大分類別 15 歳以上就業者数の推移

単位:人

産業大分類		H22年	産業大分類		H27年	産業大分類		R2年
就業者総数		14,605	就業者総数		13,919	就業者総数		13,659
第一次産業	農業	1,141	第一次産業	農業	997	第一次産業	農業	872
	林業	8		林業	6		林業	16
	漁業	8			漁業			4
第二次産業	鉱業, 採石業, 砂利採取業	12	第二次産業	鉱業, 採石業, 砂利採取業	10	第二次産業	鉱業, 採石業, 砂利採取業	10
	建設業	1,372		建設業	1,359		建設業	1,272
	製造業	4,396		製造業	3,846		製造業	3,727
第三次産業	電気・ガス・熱供給・水道業	50	第三次産業	電気・ガス・熱供給・水道業	46	第三次産業	電気・ガス・熱供給・水道業	49
	情報通信業	78		情報通信業	78		情報通信業	99
	運輸業, 郵便業	404		運輸業, 郵便業	325		運輸業, 郵便業	310
	卸売業, 小売業	1,947		卸売業, 小売業	1,728		卸売業, 小売業	1,585
	金融業, 保険業	267		金融業, 保険業	238		金融業, 保険業	218
	不動産業, 物品賃貸業	79		不動産業, 物品賃貸業	96		不動産業, 物品賃貸業	74
	学術研究, 専門・技術サービス業	213		学術研究, 専門・技術サービス業	192		学術研究, 専門・技術サービス業	224
	宿泊業, 飲食サービス業	614		宿泊業, 飲食サービス業	550		宿泊業, 飲食サービス業	498
	生活関連サービス業, 娯楽業	423		生活関連サービス業, 娯楽業	347		生活関連サービス業, 娯楽業	315
	教育, 学習支援業	597		教育, 学習支援業	553		教育, 学習支援業	574
	医療, 福祉	1,744		医療, 福祉	1,906		医療, 福祉	2,001
	複合サービス事業	155		複合サービス事業	211		複合サービス事業	171
	サービス業(他に分類されるものを除く)	535		サービス業(他に分類されるものを除く)	544		サービス業(他に分類されるものを除く)	569
	公務(他に分類されるものを除く)	542		公務(他に分類されるものを除く)	570		公務(他に分類されるものを除く)	613
分類不能の産業	20	分類不能の産業	313	分類不能の産業	458			

資料: 国勢調査



6. 農 業

資料：山形県みらい企画創造部統計企画課「山形県の農業」

年次別専兼業別農家数

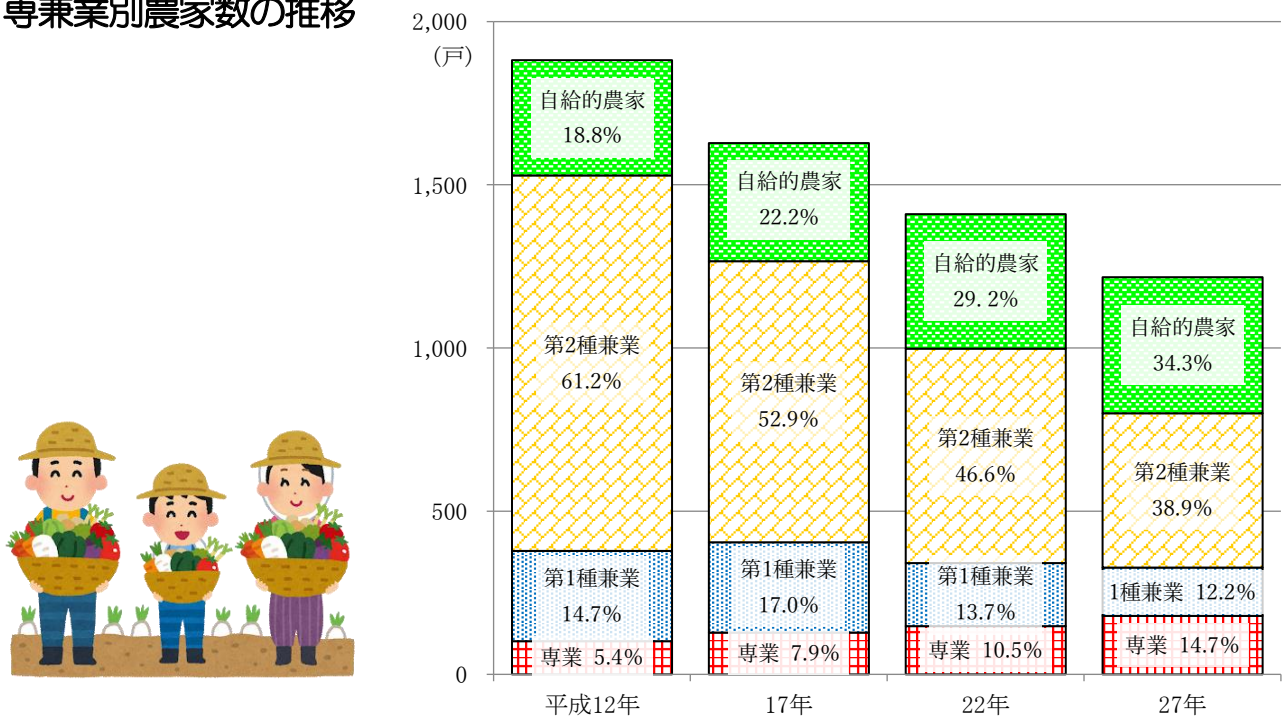
区分	総農家数 (戸)	自給的農家数 (戸)	販売農家数 (戸)	専業農家数	兼業農家数		総農家数に対する割合(%)		
					第1種兼業 (農業主)	第2種兼業 (兼業主)	専業農家	第1種兼業	第2種兼業
昭和55年	2,925	-	-	114	1,143	1,668	3.9	39.1	57.0
57年	2,762	-	-	121	996	1,645	4.4	36.1	59.5
60年	2,653	-	-	115	903	1,635	4.3	34.0	61.7
62年	2,575	-	-	127	726	1,722	4.9	28.2	66.9
平成2年	2,408	-	-	115	576	1,717	4.8	23.9	71.3
4年	2,255	-	-	108	466	1,681	4.8	20.7	74.5
7年	2,118	-	-	132	436	1,550	6.2	20.6	73.2
9年	1,984	-	-	141	365	1,478	7.1	18.4	74.5
12年	1,882	353	1,529	102	276	1,151	5.4	14.7	61.2
17年	1,628	362	1,266	128	277	861	7.9	17.0	52.9
22年	1,410	412	998	148	193	657	10.5	13.7	46.6
27年	1,217	417	800	179	148	473	14.7	12.2	38.9
令和2年	1,005	393	612	-	-	-	-	-	-

※自給的農家：経営耕地面積が30a未満かつ農産物販売金額が50万円未満の農家をいう。

※販売農家：経営耕地面積が30a以上又は農産物販売金額が50万円以上の農家をいう。

※専業農家、第1種兼業、第2種兼業に関して令和2年より集計なし。

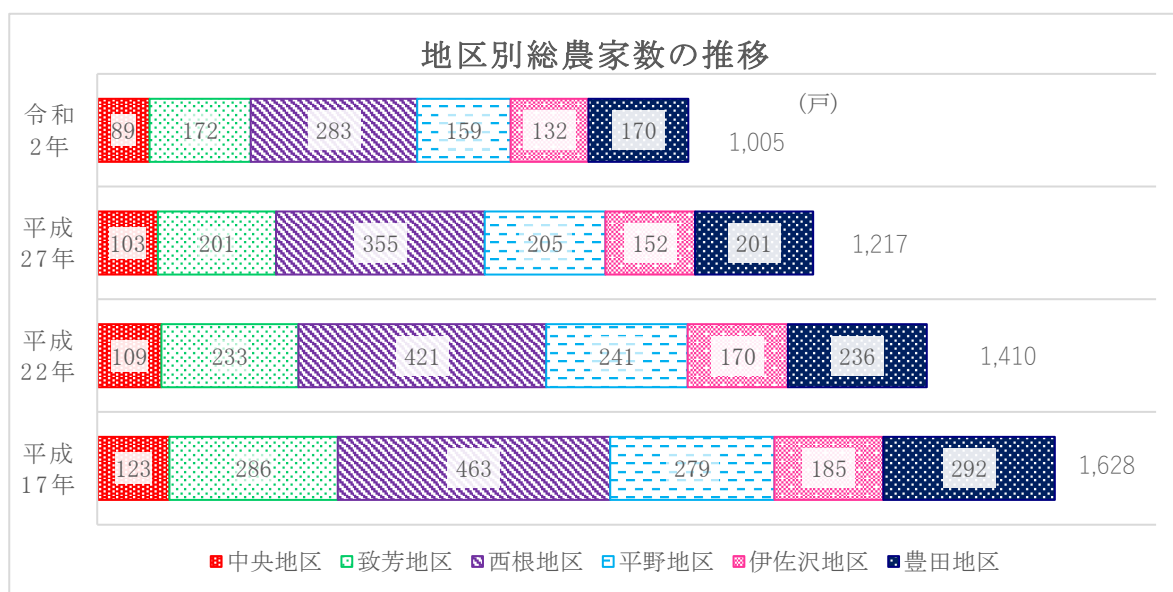
専兼業別農家数の推移



地区別総農家数の推移

単位:戸

地区等	平成17年	22年	27年	令和2年
長井市	1,628	1,410	1,217	1,005
中央	123	109	103	89
致芳	286	233	201	172
西根	463	421	355	283
平野	279	241	205	159
伊佐沢	185	170	152	132
豊田	292	236	201	170



経営耕地面積規模別経営体数

単位:経営体

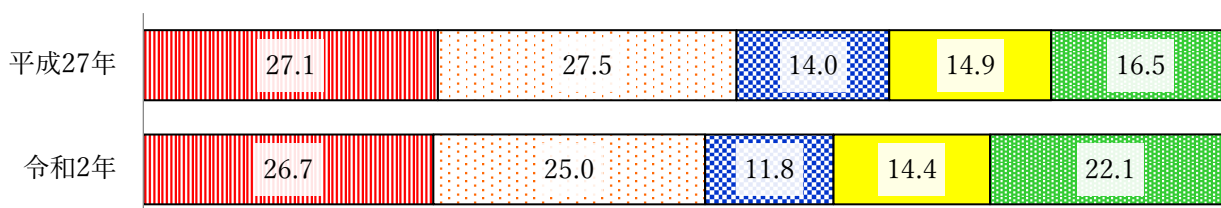
区分	計	経営耕地なし	0.3 ha未満	0.3~0.5 ha	0.5~1.0 ha	1.0~1.5 ha	1.5~2.0 ha	2.0~3.0 ha	3.0~5.0 ha	5.0ha以上
平成27年	826	6	9	60	149	116	111	116	123	136
令和2年	652	11	10	56	97	85	78	77	94	144

※農業経営体とは、農産物の生産を行うか、又は委託を受けて農作業を行う者(面積・頭数要件あり)

※この数値は農業経営体(総数)のものである。

経営耕地面積規模別経営体数の構成割合

■ 1.0ha未満 ■ 1.0~2.0ha ■ 2.0~3.0ha ■ 3.0~5.0ha ■ 5.0ha以上



地目別経営耕地面積の推移

単位:ha

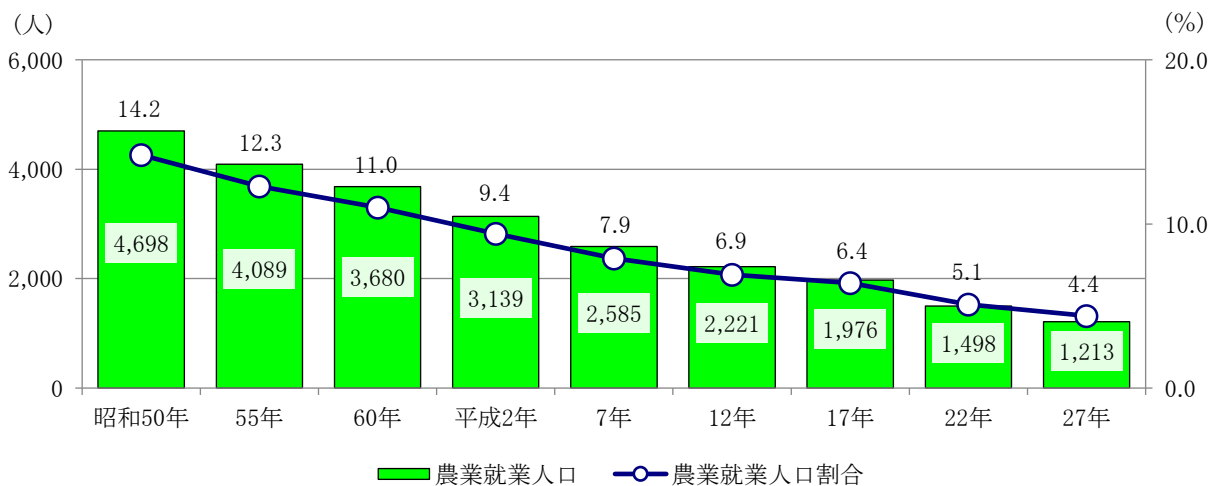
年次	総面積	田	田		畑	樹園地	果樹園	桑園	その他の樹園地
			うち稲を作った田	うち稲以外の作物を作った田					
平成7年	3,104.5	2,789.5	2,616.9	159.0	208.0	107.0	70.4	17.7	18.9
9年	3,045.8	2,764.7	2,304.1	303.4	195.8	85.3	63.5	6.4	15.4
12年	2,985.8	2,733.0	2,057.1	497.7	179.0	73.8	59.1	-	14.0
17年	2,816.8	2,630.1	1,929.3	645.2	138.4	48.3	-	-	-
22年	2,761.6	2,579.3	1,803.8	725.1	134.3	48.0	-	-	-
27年	2,968.0	2,772.3	1,960.3	780.3	154.3	41.3	-	-	-
令和2年	2,949.7	2,764.7	-	-	154.3	30.7	-	-	-

※この数値は農業経営体(総数)のものである。

※「うち稲を作った田」、「うち稲以外の作物を作った田」に関して令和2年では集計なし。



農業就業人口の推移



※令和2年より集計なし。

地区別作物別作付経営体数及び面積

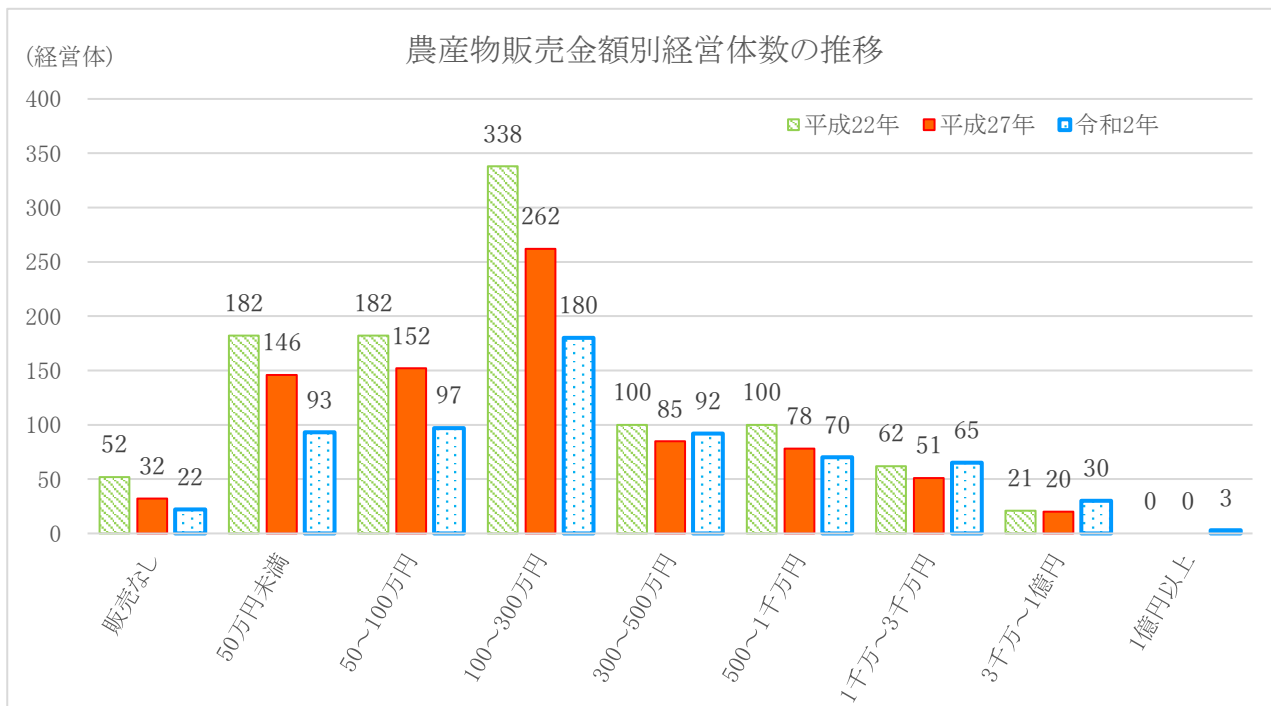
令和2年

	作付 (栽培) 総数	類別作付(栽培)										
		稲	麦類	雑穀	いも類	豆類	工芸 農作物	野菜類	花き類 ・花木	果樹	その他 の作物	
経営 体数 (経営 体)	長井市	623	550	x	26	8	116	18	155	23	63	61
	中央地区	42	35	x	-	1	17	-	11	2	2	1
	致芳地区	67	60	x	4	-	16	4	20	4	5	5
	西根地区	164	150	x	20	-	28	4	27	8	8	20
	平野地区	125	113	x	1	2	26	-	32	6	8	21
	伊佐沢地区	81	59	x	-	3	2	5	41	3	34	4
	豊田地区	144	133	x	1	2	27	5	24	-	6	10
面積 (a)	長井市	264,463	185,066	x	5,172	x	x	2,171	7,724	x	x	18,800
	中央地区	9,629	5,597	x	-	x	3,381	-	x	x	x	x
	致芳地区	40,211	29,094	x	667	-	x	455	656	x	x	1,257
	西根地区	85,925	54,751	x	4,300	-	x	x	1,390	x	129	12,693
	平野地区	57,162	44,145	x	x	x	x	-	1,774	164	274	x
	伊佐沢地区	13,972	8,479	x	-	x	x	1,173	x	x	x	x
	豊田地区	57,563	43,000	x	x	x	x	x	2,055	-	x	1,303

※この数値は農業経営体(家族経営)のものである。



農産物販売金額別経営体数の推移



家畜等を販売目的で飼育している経営体数と飼養頭羽数

令和2年 単位:経営体、頭、羽

	乳用牛		肉用牛		豚		採卵鶏	
	飼養経営体数	飼養頭数	飼養経営体数	飼養頭数	飼養経営体数	飼養頭数	飼養経営体数	飼養羽数
長井市	7	362	28	916	2	x	1	x
中央地区	2	x	2	x	1	x	-	-
致芳地区	2	x	2	x	1	x	-	-
西根地区	-	-	3	x	-	-	1	x
平野地区	2	x	9	246	-	-	-	-
伊佐沢地区	-	-	6	205	-	-	-	-
豊田地区	1	x	6	x	-	-	-	-

農業用機械所有経営体数と所有台数

平成27年 単位:経営体、台

	動力田植機		トラクター		コンバイン	
	経営体数	台数	経営体数	台数	経営体数	台数
長井市	557	567	652	815	455	485
中央地区	37	39	47	59	28	29
致芳地区	70	73	76	95	52	54
西根地区	163	163	184	227	132	146
平野地区	114	115	138	179	100	104
伊佐沢地区	63	63	83	103	46	46
豊田地区	110	114	124	152	97	106

※この数値は農業経営体(総数)のものである。 ※令和2年では集計なし。

作物別転作面積の推移

単位:ha

作物名	R2年	R3年	R4年	R5年	R6年
大豆	360.1	358.2	363.7	360.7	338.7
飼料作物	174.9	177.5	176.8	176.7	173.6
そば	47.0	48.0	31.9	33.5	39.3
加工用米・備蓄米・新規需要米	175.9	220.8	293.9	245.4	242.3
野菜	114.3	114.5	120.0	114.8	111.5
花き・花木	21.1	23.4	25.6	27.3	29.7
果樹	18.6	18.5	18.5	17.8	18
その他	152.6	155.8	142.2	141.8	223.4
合計	1,064.5	1,116.7	1,172.6	1118.0	1176.5

資料:市農林課

林野面積及び民有林森林資源

令和5年 単位:ha

合計	国有林	民有林			
		計	針葉樹	広葉樹	その他
14,648	8,926	5,722	1,914	3,620	187

資料:山形県農林水産部森林ノミクス推進課 山形県林業統計

※民有林は国有林以外のすべての森林を指し、公有、森林総合研究所、林業公社、私有の森林を含む。

※前回まで掲載していた「所有形態別林野面積」については、資料としていた「東北農林水産統計年報」(農林水産省東北農政局統計部統計企画課)の発行が令和6年3月(令和4、5年版)で終了したため、掲載を終了した。

林業組織形態別経営体数

令和2年 単位:経営体数

	合計	法人化している			地方公共団体・ 財産区	法人化していない	
		森林組合	その他の法人	個人経営体			
長井市	20	3	3	-	-	17	14
中央地区	x	x	x	x	x	x	x
致芳地区	3	1	1	-	-	2	1
西根地区	6	2	2	-	-	4	3
平野地区	x	x	x	x	x	x	x
伊佐沢地区	6	-	-	-	-	6	5
豊田地区	x	x	x	x	x	x	x

資料:山形県みらい企画創造部統計企画課「山形県の農業」

7. 事業所・企業

産業（大分類）別事業所数・従業者数

単位:事業所、人

産業大分類	平成26年		平成28年		令和3年	
	事業所数	従業者数	事業所数	従業者数	事業所数	従業者数
全産業	1,647	12,810	1,592	12,729	1,501	11,831
農林漁業	18	257	17	177	28	294
鉱業・採石業・砂利採取業	—	—	—	—	1	17
建設業	205	1,216	200	1,250	182	1,256
製造業	215	3,962	196	4,080	180	3,372
電気・ガス・熱供給・水道業	3	48	3	46	6	64
情報通信業	8	59	8	58	10	69
運輸業・郵便業	25	248	20	241	17	213
卸売・小売業	396	2,418	388	2,442	356	2,277
金融・保険業	32	303	30	317	29	320
不動産業・物品賃貸業	64	180	65	164	60	137
学術研究・専門・技術サービス業	49	252	47	256	51	291
宿泊業・飲食サービス業	200	852	187	810	160	584
生活関連サービス業・娯楽業	168	375	168	382	151	323
教育・学習支援業	49	305	44	272	40	285
医療・福祉	99	1,663	112	1,607	111	1,655
複合サービス事業	13	233	13	228	13	221
サービス業(他に分類されないもの)	103	439	94	399	106	453

資料:山形県みらい企画創造部統計企画課「山形県の事業所・企業」、「山形県の事業所」

※ 事業所数・人数は民営事業所の数値である。

従業者規模別事業所数及び1事業所当たり従業者数

令和3年 単位:事業所、人

	総数	1～4人	5～9人	10～29人	30～49人	50～99人	100人以上	派遣従業者のみ
事業所数	1,501	938	248	235	31	23	13	13
従業者数	11,831	1,859	1,621	3,750	1,162	1,554	1,885	—
1事業所当たり従業者数	7.9	2.0	6.5	16.0	37.5	67.6	145.0	—

資料:山形県みらい企画創造部統計企画課「山形県の事業所・企業」

8. 工業

事業所数・従業者数・製造品出荷額等の推移

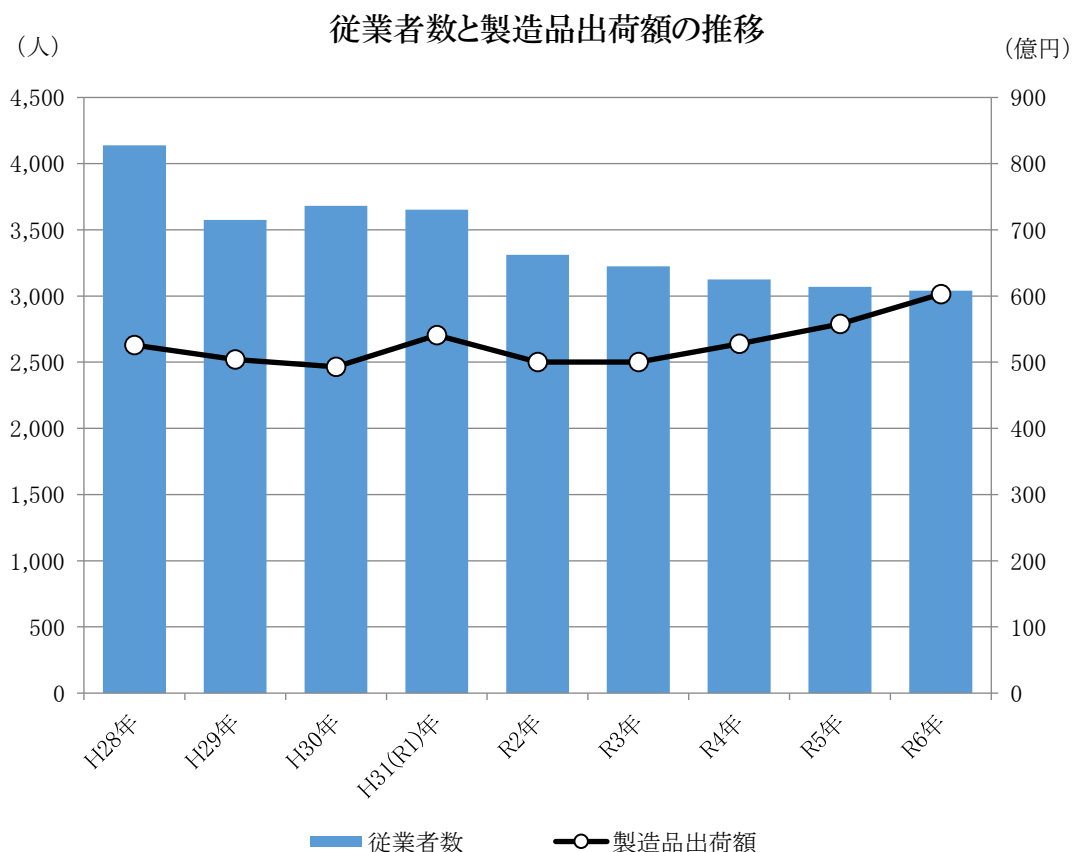
年次	事業所数(事業所)				従業者数(人)			製造品出荷額等 (億円)
	総数	会社	組合・その 他の法人	個人	総数	うち常用雇用 男	うち常用雇用 女	
H28年	115	-	-	-	4,138	1,833	1,081	526
H29年	117	102	-	15	3,574	1,736	1,120	504
H30年	114	99	-	15	3,681	1,820	1,152	493
H31(R1)年	112	97	-	15	3,652	2,117	1,535	541
R2年	102	91	-	11	3,312	1,678	1,094	500
R3年	94	-	-	-	3,224	1,556	1,005	500
R4年	117	-	-	-	3,124	2,009	1,267	528
R5年	117	-	-	-	3,069	1,981	1,239	558
R6年	117	-	-	-	3,040	1,953	1,210	603

資料:山形県みらい企画創造部統計企画課「山形県の工業」

※H28年・R3年の数値は経済センサス活動調査の数値、R4年以降は経済構造実態調査の数値、それ以外は工業統計の数値。

※事業所数について、R2年までは従業員4人以上の事業所数、R3年以降は個人経営の事業所及び法人以外の団体の事業所を除いた全ての事業所数。

※従業者数のうち常用雇用の男女内訳について、R4年以降の数値は有給役員、有期雇用者(1か月以上)、及び出向・派遣受入者を含む。



産業中分類別統計表

令和6年 単位:事業所、人、万円

地域・市町村別	事業所数	従業者数	現金給与 総額	原 材 料 使用額等	製 造 品 出荷額等	付加価値額 (従業者29人以下 粗付加価値額)	粗 付 加 価 値 額
山 形 県 総 計	2,700	97,681	40,175,052	183,734,826	335,554,780	134,396,425	141,048,956
置 賜 地 域 計	712	25,782	10,784,514	55,039,524	86,253,482	27,913,561	29,586,521
長 井 市	117	3,040	1,304,817	2,948,833	6,026,591	2,783,857	2,872,038
9 食料	13	117	27,573	67,575	141,405	67,187	68,491
10 飲料等	4	21	5,201	17,671	36,166	15,276	15,276
11 繊維	3	43	8,008	2,148	13,011	9,875	9,875
12 木材	-	-	-	-	-	-	-
13 家具	4	39	11,759	21,664	38,687	15,477	15,477
14 紙	2	68	x	x	x	x	x
15 印刷	2	27	x	x	x	x	x
16 化学	-	-	-	-	-	-	-
17 石油	-	-	-	-	-	-	-
18 プラスチック	5	168	45,889	89,068	177,492	79,331	81,037
19 ゴム	-	-	-	-	-	-	-
20 皮革	-	-	-	-	-	-	-
21 土石	7	106	47,438	128,436	306,694	162,147	162,147
22 鉄鋼	1	95	x	x	x	x	x
23 非鉄	2	169	x	x	x	x	x
24 金属	20	520	245,096	558,381	1,017,749	363,899	421,475
25 はん用機械	-	-	-	-	-	-	-
26 生産用機械	23	538	198,525	445,953	863,707	373,200	385,936
27 業務用機械	5	233	195,983	347,812	716,249	420,831	390,825
28 電子	4	333	165,384	258,550	517,822	219,091	237,703
29 電機	7	90	31,029	62,206	127,762	59,598	59,598
30 情報	3	158	74,673	51,468	297,131	219,590	223,601
31 輸送	9	283	108,990	447,794	708,065	227,897	239,790
32 その他	3	32	10,502	14,064	35,619	19,605	19,605

資料:山形県みらい企画創造部統計企画課「山形県の工業」

※個人経営を除く一部の事業所

9. 商業

事業所数・従業者数・年間商品販売額の推移

単位:事業所、人、億円

年次	事業所数			従業者数			年間商品販売額		
	総数	法人	個人	総数	法人	個人	総数	法人	個人
平成9年	554	237	317	2,636	1,886	750	716	635	81
11年	567	250	317	2,737	2,031	706	644	567	77
14年	521	240	281	2,736	2,046	690	546	485	61
16年	511	239	272	2,726	2,050	676	551	494	57
19年	465	229	236	2,601	2,044	557	547	501	46
24年	387	203	184	2,196	1,743	453	475	438	37
26年	338	185	153	1,995	1,632	363	493	460	33
28年	337	189	148	2,064	1,736	328	486	455	31
令和3年	331	197	134	2,062	1,751	311	478	478	-

資料:山形県みらい企画創造部統計企画課「山形県の商業」

※令和3年調査の個人経営事業所は、年間商品販売額について調査していない。

産業中分類別統計表

令和3年 単位:事業所、人、百万円、㎡

産業中分類別	事業所数	従業者数			年間商品販売額			売場面積
		計	男	女	計	卸売額	小売額	
長井市計	331	2,062	1,039	1,023	47,841	16,099	31,742	44,749
卸売業計	58	401	244	157	16,443	15,750	692	-
50 各種商品卸売業	-	-	-	-	-	-	-	-
51 繊維・衣服等卸売業	-	-	-	-	-	-	-	-
52 飲食料品卸売業	21	190	90	100	7,727	7,459	267	-
53 建築材料、鉱物・金属材料等卸売業	16	103	75	28	5,587	5,456	131	-
54 機械器具卸売業	14	93	71	22	2,995	2,719	276	-
55 その他の卸売業	7	15	8	7	134	116	18	-
小売業計	273	1,661	795	866	31,399	349	31,050	44,749
56 各種商品小売業	-	-	-	-	-	-	-	-
57 織物・衣服・身の回り品小売業	22	57	19	38	869	-	869	3,551
58 飲食料品小売業	79	649	236	413	10,270	30	10,240	10,598
59 機械器具小売業	48	307	223	84	6,455	136	6,319	6,729
60 その他の小売業	118	593	294	299	13,351	159	13,192	23,871
61 無店舗小売業	6	55	23	32	454	24	430	-

資料:山形県みらい企画創造部統計企画課「山形県の商業」

※数値は産業格付け不能等事業所を除いている。

※個人経営事業所は、年間商品販売額及び売場面積について調査していない。

※売場面積は、法人事業所の小売業のみの数値である。

10. 観 光

入場者数

単位:百人

項 目	R2 年度	R3 年度	R4 年度	R5 年度	R6 年度
あやめ公園	83	495	419	466	449
白つつじ公園	331	409	621	938	1,038
伊佐沢の久保ザクラ	13	66	139	96	134
はぎ公園	189	219	249	229	196
ながい黒獅子まつり	0	13	140	442	420
ながい水まつり	0	0	432	617	673
野川溪谷と木地山ダム	98	193	233	149	154
山岳(朝日連峰)	42	41	39	42	40
不伐の森	0	0	1	3	0
古代の丘	107	142	171	171	155
長井村塾・蔵高宿・なごみ庵	2	2	2	1	4
長井市民直売所「おらんだ市場菜なポート」	1,570	1,812	1,937	2,025	2,049
文教の杜	56	72	70	130	86
道の駅「川のみなと長井」	4,061	4,678	5,061	5,127	4,877
旧長井小学校第一校舎	621	626	588	754	608
けん玉ひろば SPIKe	15	17	28	37	36
長井市遊びと学びの交流施設 くるんと	-	-	-	-	3,320
合 計	7,188	8,785	10,130	11,227	14,239

資料:市観光文化交流課

月別観光客数

令和6年度 単位:人

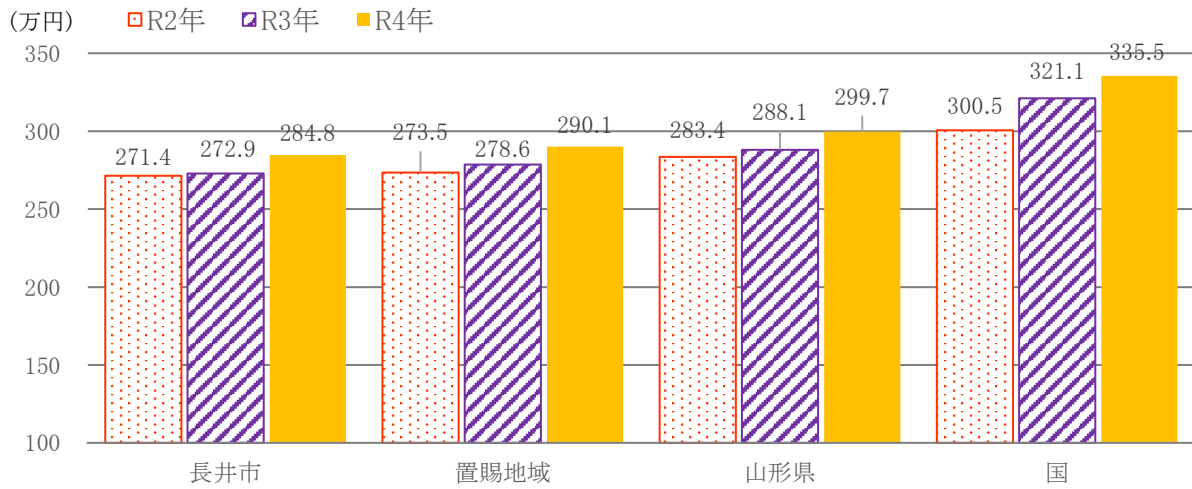
区分	4月	5月	6月	7月	8月	9月	10月	11月	12月	1月	2月	3月	合計
県内	98,600	194,000	116,800	82,800	162,800	90,600	90,100	79,500	63,600	54,800	46,800	70,800	1,151,200
県外	34,600	38,900	34,500	20,600	30,000	21,300	23,000	18,800	13,800	11,800	9,900	15,500	272,700
合計	133,200	232,900	151,300	103,400	192,800	111,900	113,100	98,300	77,400	66,600	56,700	86,300	1,423,900

資料:市観光文化交流課 ※令和6年度より「長井市遊びと学びの交流施設 くるんと」来場数を追加



11. 市民所得

市民一人当たり所得の推移



資料:内閣府経済社会総合研究所「国民経済計算」、山形県みらい企画創造部統計企画課「市町村民経済計算」

県内の一人当たり市町村民所得の推移

単位:万円、%

市町村別	実数			増加率		対市町村平均比		
	R2年	R3年	R4年	R3年	R4年	R2年	R3年	R4年
市町村計	283.4	288.1	299.7	1.7	4.0	100.0	100.0	100.0
村山地域	296.3	297.8	307.5	0.5	3.3	102.8	99.4	102.6
最上地域	242.6	245.2	258.1	1.1	5.3	84.2	81.8	86.1
置賜地域	273.5	278.6	290.1	1.9	4.1	94.9	93.0	96.8
庄内地域	275.8	287.2	302.2	4.1	5.2	95.7	95.8	100.8
米沢市	295.8	299.3	310.2	1.2	3.7	102.7	99.9	103.5
長井市	271.4	272.9	284.8	0.5	4.4	94.2	91.1	95.0
南陽市	268.8	276.0	287.3	2.7	4.1	93.3	92.1	95.9
高島町	248.7	258.2	272.3	3.8	5.5	86.3	86.2	90.9
川西町	230.2	234.4	245.1	1.8	4.6	79.9	78.2	81.8
小国町	298.9	298.9	321.2	0.0	7.5	103.7	99.7	107.2
白鷹町	238.3	244.5	255.6	2.6	4.5	82.7	81.6	85.3
飯豊町	250.9	268.1	264.9	6.9	△ 1.2	87.1	89.5	88.4

資料:山形県みらい企画創造部統計企画課「市町村民経済計算」

※市町村民経済計算では、過去の数値についても遡及して改定しているため、過去の報告書の数値と異なる場合があります。

市内総生産

長井市の1年間の生産活動によって新しく生み出された価値（付加価値）の評価額を示したもので、産出額から中間投入（原材料・光熱水費・間接費など、生産の過程で消費された財貨・サービス）を除いたものにあたる。

単位:百万円、%

	実数			増加率		構成比	
	R2年度	R3年度	R4年度	R3年度	R4年度	R3年度	R4年度
(1) 農林水産業	2,138	1,890	1,890	△ 11.6	0.0	1.9	1.9
① 農業	2,093	1,848	1,850	△ 11.7	0.1	1.9	1.9
② 林業	42	40	37	△ 4.8	△ 6.5	0.0	0.0
③ 水産業	3	2	2	△ 14.7	7.8	0.0	0.0
(2) 鉱業	631	600	735	△ 4.8	22.4	0.6	0.7
(3) 製造業	25,407	24,008	24,762	△ 5.5	3.1	24.7	25.1
(4) 電気・ガス・水道・廃棄物 処理業	5,174	4,921	4,266	△ 4.9	△ 13.3	5.1	4.3
(5) 建設業	10,096	7,736	6,790	△ 23.4	△ 12.2	8.0	6.9
(6) 卸売・小売業	10,237	10,630	11,027	3.8	3.7	11.0	11.2
(7) 運輸・郵便業	2,064	2,158	2,240	4.6	3.8	2.2	2.3
(8) 宿泊・飲食サービス業	893	818	1,215	△ 8.5	48.6	0.8	1.2
(9) 情報通信業	1,942	1,862	1,802	△ 4.1	△ 3.2	1.9	1.8
(10)金融・保険業	3,991	4,141	4,164	3.8	0.6	4.3	4.2
(11)不動産業	10,214	10,147	10,067	△ 0.7	△ 0.8	10.5	10.2
(12)専門・科学技術、業務 支援サービス業	2,488	2,605	2,748	4.7	5.5	2.7	2.8
(13)公務	8,491	8,544	9,274	0.6	8.5	8.8	9.4
(14)教育	4,154	4,112	4,203	△ 1.0	2.2	4.2	4.3
(15)保健衛生・社会事業	9,154	9,307	9,422	1.7	1.2	9.6	9.6
(16)その他のサービス	2,846	3,032	3,178	6.5	4.8	3.1	3.2
小計 (a)	99,919	96,511	97,784	△ 3.4	1.3	99.4	99.2
輸入品に課される税・関税 (b)	1,772	1,996	2,598	12.7	30.1	2.1	2.6
(控除) 総資本形成に係る消費税 (c)	1,514	1,449	1,831	△ 4.3	26.3	1.5	1.9
市内総生産 (a+b-c)	100,177	97,058	98,551	△ 3.1	1.5	100.0	100.0

資料:山形県みらい企画創造部統計企画課「市町村民経済計算」

市民所得

1年間の生産活動によって生み出された付加価値がどのように配分されるかを把握したもので、雇用者報酬、財産所得、企業所得から構成される。

単位:百万円

項目	実数			増加率		構成比	
	R2年度	R3年度	R4年度	R3年度	R4年度	R3年度	R4年度
1. 雇用者報酬	49,260	48,990	50,998	△ 0.5	4.1	68.6	69.5
(1) 賃金・俸給	42,009	41,594	43,568	△ 1.0	4.7	58.2	59.4
(2) 雇主の社会負担	7,251	7,396	7,430	2.0	0.5	10.4	10.0
a 雇主の現実社会負担	6,638	6,992	6,769	5.3	△ 3.2	9.8	9.2
b 雇主の帰属社会負担	614	404	661	△ 34.1	63.6	0.6	0.9
2. 財産所得(非企業部門)	4,877	4,737	5,698	△ 2.9	20.3	6.6	7.8
a 受取	5,093	4,942	5,873	△ 3.0	18.8	6.9	8.0
b 支払	216	205	175	△ 5.3	△ 14.4	0.3	0.2
(1) 一般政府	△ 75	△ 91	△ 65	△ 21.8	29.3	△ 0.1	△ 0.1
(2) 家計	4,871	4,731	5,651	△ 2.9	19.4	6.6	7.7
(3) 対家計民間非営利団体	81	98	111	19.8	14.1	0.1	0.2
3. 企業所得(企業部門の第1次所得バランス)	17,910	17,696	16,691	△ 1.2	△ 5.7	24.8	22.7
(1) 民間企業	17,781	17,293	16,100	△ 2.7	△ 6.9	24.2	21.9
a 民間企業(持ち家を除く)	13,570	13,270	12,372	△ 2.2	△ 6.8	18.6	16.9
b 持ち家	4,212	4,023	3,728	△ 4.5	△ 7.3	5.6	5.1
(2) 公的企業	128	402	590	213.3	46.8	0.6	0.8
4. 市町村民所得(要素費用表示)	72,047	71,423	73,387	△ 0.9	2.7	100.0	100.0

資料:山形県みらい企画創造部統計企画課「市町村民経済計算」

※ 企業所得とは、営業余剰・混合所得に財産所得の受取を加え、財産所得の支払を控除したもの。

12. 建設

道路の状況


令和7年4月1日現在 単位：m、%

種別	路線数	総延長	実延長	内 訳			消雪道路延長
				舗装道	砂利道	舗装率	
一般国道	2	23,619	12,603	12,603	-	100	134
国道(梨郷道路)	1	1,053	1,053	1,053	-	100	-
主要地方道	4	23,778	23,778	19,672	4,106	83	4,478
県道	9	43,357	42,712	34,629	8,083	81	3,888
市道	982	514,413	504,432	256,454	247,978	51	18,656

資料:国土交通省東北地方整備局山形河川国道事務所・山形県置賜総合支庁・市建設課

※舗装率には防塵舗装を含まない。

※令和6年3月 梨郷道路開通。令和7年4月 梨郷道路に並行する長井今泉字八景～南陽市までの7.6 kmについて、管理が国土交通省から山形県に移管された。



ダ ム

名称	所在地	形式	完成年度	堤高(m)	堤頂長(m)	集水面積(km ²)	総貯水量(万m ³)	所管
長井ダム	右岸 平野	重力式	H22	125.5	381.0	101.2	5,100	国土交通省
	左岸 寺泉	コンクリートダム						
木地山ダム	右岸 平野	中空重力式	S35	46.0	168.2	63.0	820	山形県
	左岸 寺泉	コンクリートダム						

資料:国土交通省東北地方整備局最上川ダム統合管理事務所・山形県県土整備部河川課

家屋の種類別棟数・床面積

各年1月1日現在 単位:棟、千㎡

年	R2年		R3年		R4年		R5年		R6年	
	棟数	床面積	棟数	床面積	棟数	床面積	棟数	床面積	棟数	床面積
総数	28,973	2,724	28,846	2,726	28,712	2,721	28,583	2,704	28,496	2,705
木造家屋	25,296	2,022	25,151	2,022	25,017	2,020	24,905	2,020	24,818	2,020
専用住宅	12,735	1,281	12,698	1,281	12,683	1,283	12,664	1,286	12,659	1,288
併用住宅	744	98	734	96	724	95	722	95	713	94
農家住宅	-	-	-	-	-	-	-	-	-	-
附属家	10,168	468	10,062	465	9,956	461	9,864	458	9,790	456
共同住宅・寄宿舎	244	64	255	67	262	68	269	69	276	71
ホテル・旅館	36	7	36	7	35	7	34	6	34	6
事務所・銀行・店舗	434	38	437	38	439	38	441	38	439	38
工場・倉庫	167	22	170	23	169	23	169	23	880	63
その他	768	45	759	45	749	45	742	45	27	4
木造以外の家屋	3,677	702	3,695	705	3,695	701	3,678	684	3,678	685
住宅・アパート	404	81	404	81	403	81	403	81	405	81
その他	3,273	621	3,291	623	3,292	620	3,275	603	3,273	604

資料:市税務課 ※課税台帳(概要調書)による数値(R6 評価替えに伴い、土蔵用建物(R5 までその他に含む)は工場・倉庫用建物に統合)

新築家屋の棟数・床面積

各年1月1日現在 単位:棟、㎡

年	総数		木造		非木造	
	棟数	床面積	棟数	床面積	棟数	床面積
R2	124	18,403	87	10,708	37	7,695
R3	139	18,697	109	14,449	30	4,248
R4	132	15,336	106	12,927	26	2,409
R5	130	13,996	104	12,192	26	1,804
R6	99	11,823	86	9,770	13	2,053

資料:市税務課 ※課税台帳(概要調書)による数値。

建築確認申請状況

単位:件、㎡

年度	総数		専用住宅		併用住宅		その他		道路位置の 指定件数
	件数	面積	件数	面積	件数	面積	件数	面積	
R2	165	17,531	116	12,390	6	389	43	4,752	2
R3	127	25,562	88	11,754	7	1,425	32	12,383	1
R4	116	15,606	90	9,979	2	201	24	5,426	0
R5	113	20,710	93	11,395	0	0	20	9,315	0
R6	92	x	78	8,685	1	x	13	7,044	0

資料:市建設課

住宅の所有状況

単位:世帯、%

年次	住宅に住む一般世帯 (A)	持ち家 (B)	公営・都市機構・公社の借家 (C)	民営の借家(D)	給与住宅	間借り	持ち家率 (B/A)	借家率 ((C+D)/A)
平成 12	9,196	7,403	410	1,080	265	38	80.5	16.2
17	9,210	7,362	369	1,206	226	47	79.9	17.1
22	9,182	7,312	324	1,265	238	43	79.6	17.3
27	9,004	7,228	277	1,298	162	39	80.3	17.5
令和 2	9,342	7,214	259	1,570	245	54	77.2	19.6

資料:国勢調査

公営住宅等の戸数

令和7年4月1日現在

	団地数	戸数(戸)
市営住宅	9	180
定住促進住宅	2	92
県営住宅	3	76

資料:市建設課



都市公園

令和7年4月1日現在

名称	面積 (ha)	名称	面積 (ha)
四ツ谷公園	0.13	松ヶ池公園(つつじ公園)	6.3
清水町公園	0.16	あやめ公園	8.9
幸町南公園	0.30	生涯学習プラザ運動公園	9.1
寺東中央公園	0.59	最上川河川緑地	4.7

資料:市建設課



都市計画区域面積

令和6年3月31日現在

	米沢	南陽	高畠	川西	長井	小国	白鷹	置賜計	山形県
行政区域面積 (ha)	54,851	16,052	18,026	16,660	21,467	73,756	15,771	216,583	932,315
都市計画区域面積 (ha)	8,830	2,025	2,515	1,982	2,313	768	1,053	19,486	124,854
行政区域に占める率 (%)	16.1	12.6	14.0	11.9	10.8	1.0	6.7	9.0	13.4
都市計画区域内人口 (千人)	71.9	26.0	15.0	6.5	17.3	4.5	6.2	147.4	886.4

資料:市建設課 ※都市計画区域が定められていない市町村を除く。

公共下水道事業の状況

水処理方式：標準活性汚泥法

年度	計画処理区域面積 (ha)	供用告示区域面積 (ha)	水洗化可能人口 (人)	水洗化人口 (人)	普及率 (%)	水洗化率 (%)	1人当たり汚水量 (ℓ/人・日)	下水道管の総延長(km)
H31(R元)	795.7	698.3	15,420	13,671	58.5	88.7	492.20	130.8
R2	795.7	698.3	15,239	13,554	58.8	88.9	474.40	130.9
R3	795.7	698.3	15,039	13,381	58.7	89.0	487.97	131.1
R4	795.7	698.3	14,803	13,234	59.0	89.4	493.39	131.2
R5	795.7	698.3	14,581	13,143	59.2	90.1	530.31	131.2
R6	795.7	698.3	14,408	13,041	59.5	90.5	552.47	131.2

資料:市上下水道課

農業集落排水事業の状況

水処理方式：今泉 オキシデーションディッチ法、大久保 回分式活性汚泥法

年度	計画処理区域面積 (ha)	供用告示区域面積 (ha)	水洗化可能人口 (人)	水洗化人口 (人)	普及率 (%)	水洗化率 (%)	1人当たり汚水量 (ℓ/人・日)	下水道管の総延長(km)
H31(R元)	148.2	148.2	2,167	2,029	8.2	93.6	368.70	27.0
R2	148.2	148.2	2,127	1,986	8.2	93.4	※1	27.0
R3	148.2	148.2	2,135	2,016	8.3	94.4	385.06	27.0
R4	148.2	148.2	2,078	1,950	8.3	93.8	383.95	27.0
R5	148.2	148.2	2,040	1,920	8.3	94.1	359.70	27.0
R6	148.2	148.2	1,981	1,865	8.2	94.1	※2	27.0

資料:市上下水道課 ※1 R2 今泉農業集落排水施設の更新工事のため、処理水量測定不可

※2 大久保農業集落排水処理施設の電磁流量計故障のため、処理水量測定不可

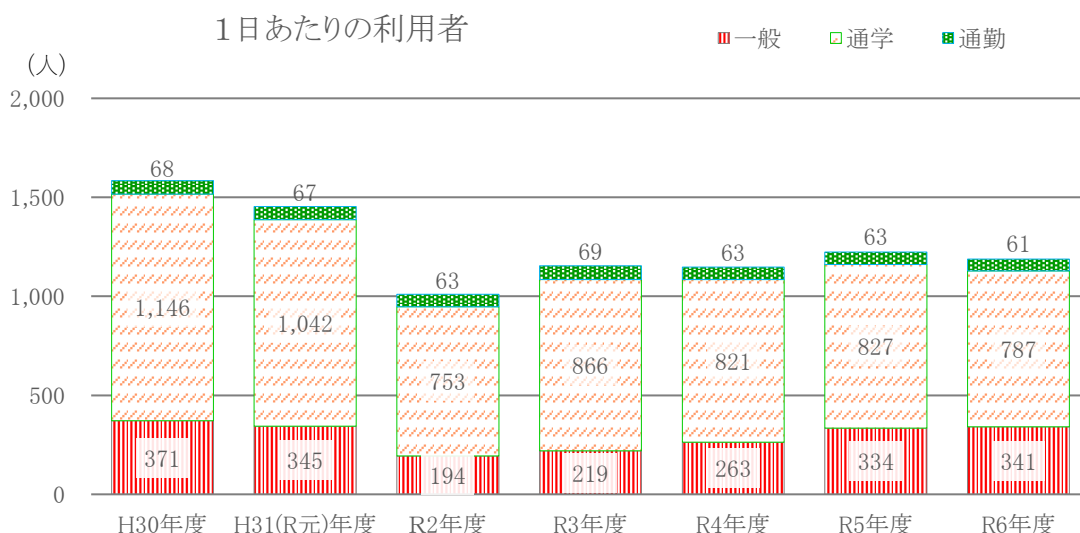
13. 交通・運輸

フラワー長井線の利用状況

単位:人

項目	H30年度	H31(R元)年度	R2年度	R3年度	R4年度	R5年度	R6年度
通勤	24,900 (68)	24,480 (67)	23,160 (63)	25,140 (69)	22,860 (63)	23,340 (63)	22,020 (61)
通学	418,260 (1,146)	380,160 (1,042)	274,810 (753)	316,080 (866)	299,520 (821)	301,980 (827)	282,060 (787)
一般	135,396 (371)	126,084 (345)	70,651 (194)	79,785 (219)	96,035 (263)	122,034 (334)	122,351 (341)
計	578,556 (1,585)	530,724 (1,454)	368,621 (1,010)	421,005 (1,153)	418,415 (1,146)	447,354 (1,125)	426,431 (1,191)

※()内は1日あたりの利用者数、



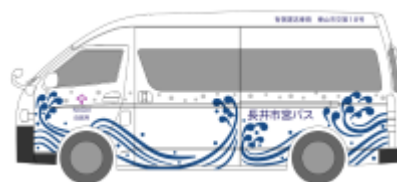
資料:市地域づくり推進課

市営バス乗車状況

単位:人・円

年度	西根バス		致芳バス		平野バス		伊佐沢バス		豊田バス	
	乗車数	収入	乗車数	収入	乗車数	収入	乗車数	収入	乗車数	収入
R4	9,937	742,660	5,292	258,100	2,973	243,800	4,495	265,500	4,200	261,016
R5	8,460	677,520	5,270	315,400	3,149	220,600	5,234	330,010	5,636	346,772
R6	7,776	604,201	5,217	421,850	4,260	244,800	5,272	327,900	8,456	514,200

資料:市地域づくり推進課



自動車等保有台数

各年3月31日現在 単位:台

年次	総数	乗用			貨物用				乗合自動車	特種用途車	二輪車
		普通車	小型車	軽自動車	普通車	小型車	被牽引車	軽自動車			
R3年	23,770	4,727	5,676	7,176	661	1,014	7	3,330	59	331	393
R4年	23,679	4,754	5,529	7,142	661	1,014	7	3,383	55	331	401
R5年	23,686	4,808	5,387	7,204	670	1,020	7	3,400	59	329	393
R6年	23,607	4,890	5,231	7,236	665	1,004	8	3,376	60	334	385
R7年	23,483	4,936	5,051	7,250	664	990	9	3,370	56	342	396

資料:国土交通省 山形運輸支局

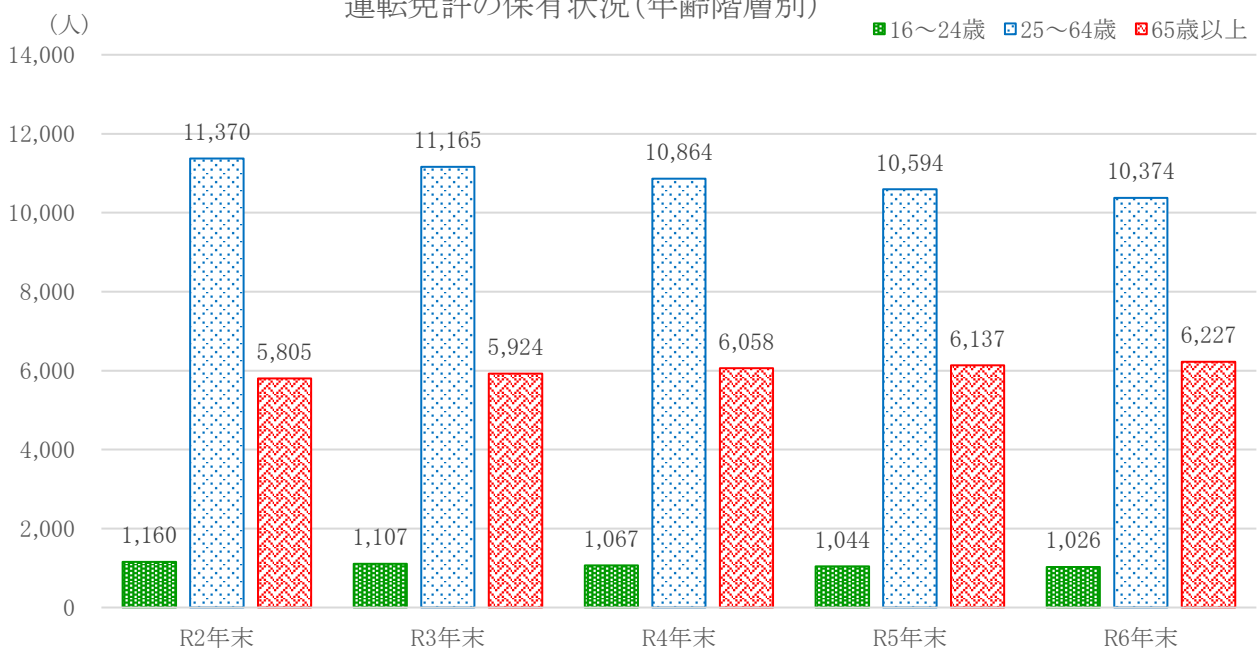


運転免許保有者

各年12月末現在 単位:人

年	R2	R3	R4	R5	R6
保有者数	18,335	18,196	17,989	17,775	17,627

運転免許の保有状況(年齢階層別)



資料:長井警察署

14. 水道・労働

上水道の普及状況

単位:人、%

年度	行政区域内 人口 (A)	計画給水 人口 (B)	給水区域内 人口 (C)	給水人口 (D)	行政区域内 人口に対する 普及率(D/A)	給水区域内 人口に対する 普及率(D/C)
H31(R 元)	26,450	28,000	26,438	25,590	96.7	96.7
R2	26,091	28,000	26,075	25,357	97.0	97.0
R3	25,734	28,000	25,717	24,909	96.8	96.9
R4	25,203	28,000	25,192	24,266	96.3	96.3
R5	24,775	28,000	24,763	23,864	96.3	96.4
R6	24,334	28,000	24,334	23,492	96.5	96.5

資料:市上下水道課

上水道の状況

単位:戸、m³、km

年度	現在給水戸数	1日平均給水量	1日最大給水量	年間総給水量	導送配水管延長
H31(R 元)	10,102	8,214	9,603	3,006,492	272
R2	10,178	8,219	9,430	2,999,860	272
R3	10,191	8,375	9,531	3,056,837	272
R4	10,209	8,361	10,046	3,051,681	272
R5	10,214	8,233	9,419	3,013,422	272
R6	10,191	※8,018	※9,472	※2,926,509	272

資料:市上下水道課

※清水町浄配水場の流量計故障のため、
給水量は推計値。



用途別給水状況

単位:m³

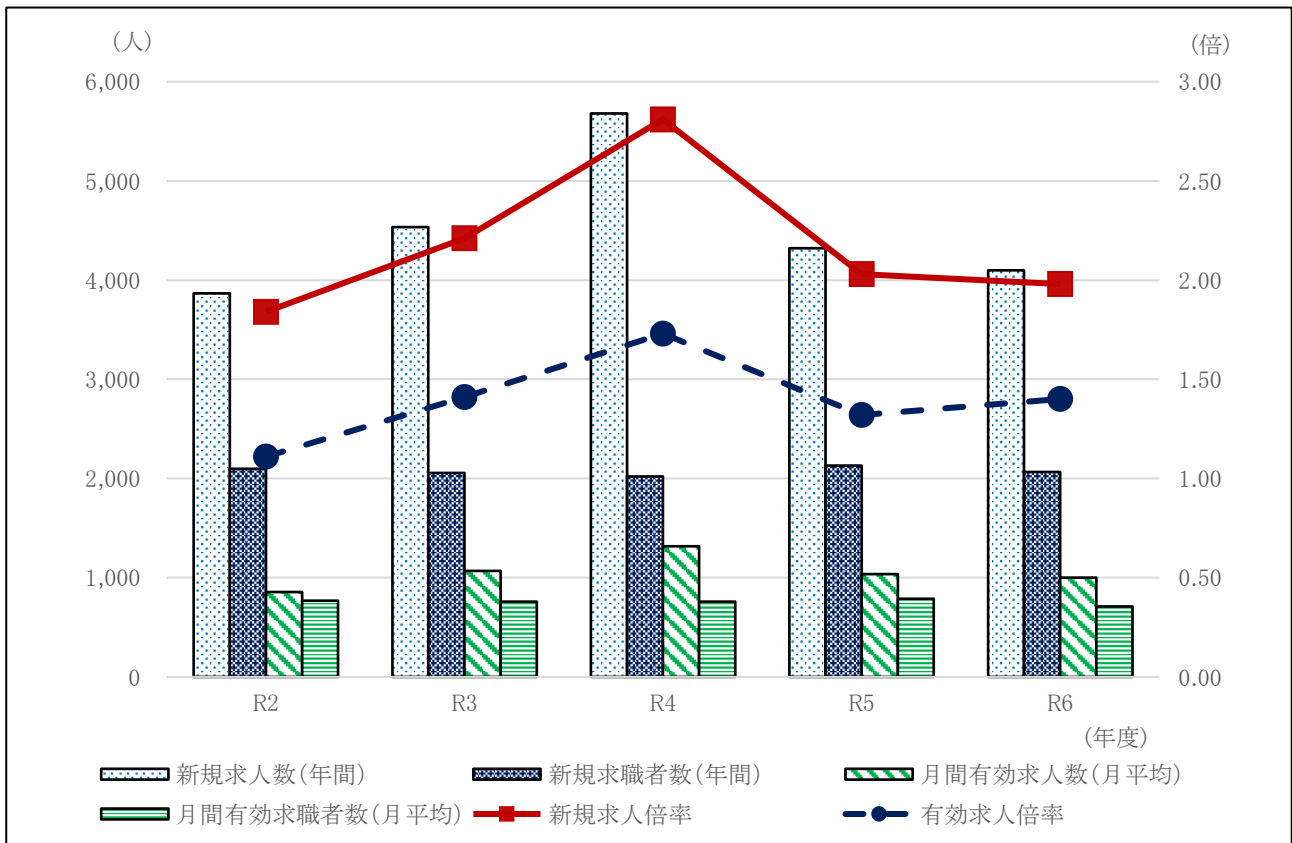
年度	有収水量	家事用	営業用	団体用	工業用	その他
H31(R 元)	2,513,079	1,919,521	226,709	288,458	70,536	7,855
R2	2,550,482	1,970,328	227,749	287,609	56,701	8,095
R3	2,576,265	1,975,486	230,564	299,629	60,872	9,714
R4	2,515,299	1,942,854	225,358	278,004	57,252	11,831
R5	2,495,681	1,892,929	228,765	263,256	56,670	54,061
R6	2,404,352	1,849,336	218,139	267,694	54,902	14,281

資料:市上下水道課

一般職業紹介状況（学卒を除きパートを含む常用）

年 度	新規求人数 (年間) (人)	新規求職者数 (年間) (人)	月間有効 求人数 (月平均) (人)	月間有効 求職者数 (月平均) (人)	就職件数 (件)	新規求人 倍率 (倍)	有効求人 倍率 (倍)
R2	3,866	2,099	854	769	887	1.84	1.11
R3	4,534	2,056	1,069	760	891	2.21	1.41
R4	5,679	2,019	1,317	760	854	2.81	1.73
R5	4,321	2,129	1,036	787	855	2.03	1.32
R6	4,097	2,065	999	711	852	1.98	1.40

対象地区:長井市・小国町・白鷹町・飯豊町



資料:長井公共職業安定所

15. 保健・衛生

医療関係施設数

令和7年4月1日現在 単位:施設、床

病院	診療所		歯科診療所	助産所	病院許可病床数					診療所病床数	
	総数	有床			一般	療養	精神	結核	感染症		
2	20	1	11	1	210	50	30	130	-	-	8

資料:山形県置賜総合支庁「置賜地域の概況」

医療関係従事者数(市内)

各年12月末現在 単位:人

年	医師数	歯科医師数	薬剤師数	看護師及び 准看護師数
H26年	32	17	39	232
H28年	32	19	40	233
H30年	29	17	44	221
R2年	29	16	42	225
R4年	24	17	42	224



資料:県健康福祉部(健康福祉企画課、医療政策課)

公立置賜総合病院・公立置賜長井病院職員数

各年4月1日現在 単位:人

部門別	公立置賜総合病院					公立置賜長井病院					
	R3年	R4年	R5年	R6年	R7年	R3年	R4年	R5年	R6年	R7年	
総数	631	636	637	631	642	67	65	66	68	67	
医師	97	99	99	96	97	4	3	3	3	3	
薬剤部門	15	15	14	12	14	2	2	2	2	2	
放射線部門	21	21	20	21	21	1	1	1	1	2	
臨床検査部門	23	23	25	24	24	2	2	2	2	2	
リハビリ部門	26	27	29	32	31	5	6	6	7	7	
栄養部門	7	8	8	7	8	1	1	1	1	1	
看護部門	看護師	387	389	390	386	391	45	43	45	46	44
	准看護師	1	-	-	-	-	-	-	-	-	-
	看護助手	-	-	-	-	-	-	-	-	-	-
事務部門	38	37	38	37	38	6	6	5	5	5	
その他	16	17	14	16	18	1	1	1	1	1	

資料:公立置賜総合病院、公立置賜長井病院

特定健診・保健指導状況

単位:人、%

区 分		H31(R元)年度	R2年度	R3年度	R4年度	R5年度
特定健康診査	対象者数	3,819	3,793	3,704	3,533	3,334
	受診者数	1,796	1,801	1,881	1,851	1,819
	受診率	47.0	47.5	50.8	52.4	54.6
特定保健指導の対象者数		190	178	164	170	180
特定保健指導の終了者数・利用者数		121	125	109	120	111

資料:市健康スポーツ課

特定死因別死亡者数

単位:人

年 度	死亡総数	悪性新生物	(高血圧性除く) 心疾患	脳血管疾患	老 衰	肺 炎	不慮の事故	自殺	腎不全	肝疾患	糖尿病	結 核	高血圧性疾患	その他
R2	442	97	65	53	33	17	8	6	15	5	2	1	3	137
R3	393	79	64	48	31	13	8	8	16	4	0	0	1	121
R4	479	96	84	48	41	10	14	5	16	3	4	1	4	153

資料:市健康スポーツ課

がん検診実施状況

単位:人

区 分		R2年度	R3年度	R4年度	R5年度	R6年度
胃がん検診	対象者数	9,242	8,536	8,375	8,508	17,716
	受診者数	1,931	1,976	1,889	1,825	1,618
	要精検	121	105	134	86	79
肺がん検診	対象者数	9,242	8,536	8,375	8,508	17,716
	受診者数	3,120	3,294	3,246	3,235	2,925
	要精検	57	71	77	58	65
大腸がん検診	対象者数	9,242	8,536	8,375	8,508	17,716
	受診者数	3,035	3,127	3,053	3,041	2,786
	要精検	202	180	169	189	184
子宮がん検診	対象者数	6,006	5,519	5,167	5,470	11,591
	受診者数	1,465	1,459	1,409	1,303	1,212
	要精検	15	24	17	20	12
乳がん検診 (甲状腺検診含)	対象者数	5,560	5,112	4,830	5,062	9,422
	受診者数	1,726	1,682	1,649	1,535	1,414
	要精検	68	41	43	49	38

資料:市健康スポーツ課

国民健康保険加入状況

各年3月31日現在 単位:世帯、人

項目		R2年	R3年	R4年	R5年	R6年	R7年
加入世帯数		3,079	3,063	2,998	2,882	2,781	2,684
被 保 険 者 数	一般被保険者	4,974	4,881	4,739	4,458	4,231	4,003
	退職被保険者等	5	0	0	0	0	0
	計	4,979	4,881	4,739	4,458	4,231	4,003

資料:市市民課

国民健康保険給付の状況

令和6年度 単位:件、円

項目	一般被保険者分		
	件数	費用額	給付額
療養の給付費	78,111	1,897,943,498	1,398,635,564
療養費	1,461	13,784,227	10,137,412
高額療養費	3,791	-	223,766,388
出産育児一時金	3	-	1,650,000
葬祭費	26	-	1,300,000

資料:市市民課

※前回まで掲載していた「退職者被保険者等分」については、平成20年4月に制度が廃止され、経過措置として一部存続してきたが、令和6年3月を持って廃止となったため、掲載を終了した。

後期高齢者医療保険加入状況

各年3月31日現在 単位:人

項目	R2年	R3年	R4年	R5年	R6年	R7年
被保険者数	5,177	5,049	5,073	5,054	5,105	5,206

資料:市市民課

後期高齢者医療保険給付の状況

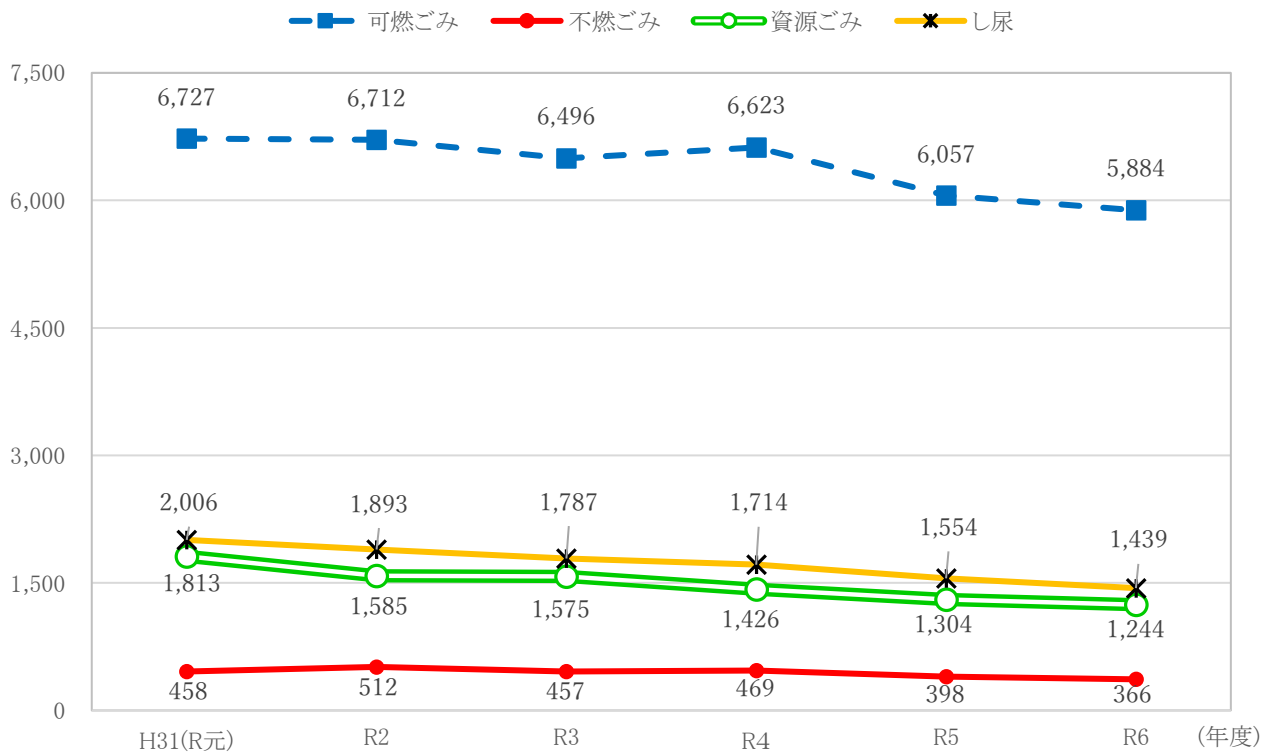
単位:件、円

項目	R4年度		R5年度		R6年度	
	件数	給付額	件数	給付額	件数	給付額
療養の給付費	138,171	3,412,462,942	139,591	3,435,837,707	141,650	3,392,995,387
療養費	2,248	20,071,704	2,093	18,546,230	2,120	20,640,793
高額療養費	6,940	137,498,782	10,112	163,420,672	10,333	178,367,808
葬祭費	418	20,900,000	381	19,050,000	355	17,750,000

資料:市市民課

ごみ処理・し尿処理状況

年 度	ごみ総量		資源ごみ		し尿処理量 (kℓ)
	(t)	可燃ごみ(t)	不燃ごみ(t)	(t)	
H31(R元)	7,185	6,727	458	1,813	2,006
R2	7,224	6,712	512	1,585	1,893
R3	6,953	6,496	457	1,575	1,787
R4	7,092	6,623	469	1,426	1,714
R5	6,455	6,057	398	1,304	1,554
R6	6,250	5,884	366	1,244	1,439



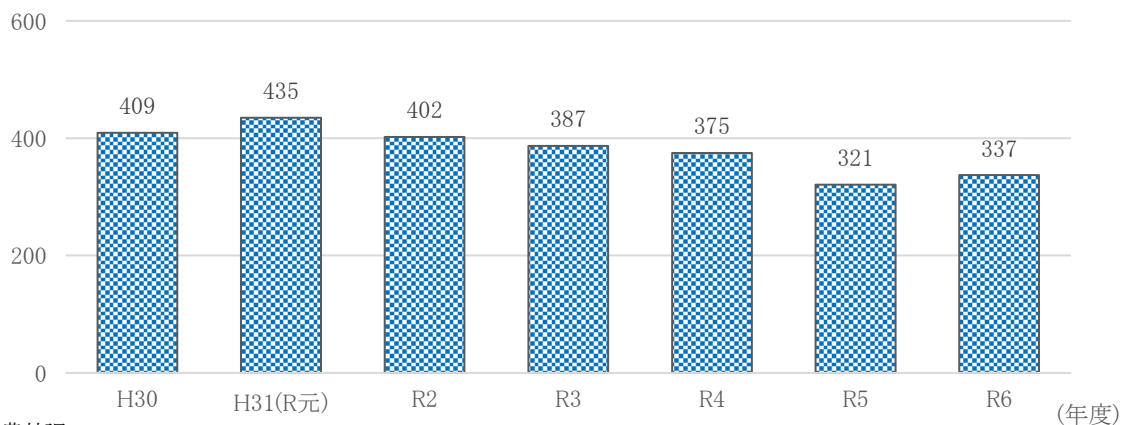
資料:市市民課

※資源ごみは、生ごみ・紙類・缶類・びん類・ペットボトル類・プラスチック類・金属類の総量(集団資源回収分も含む)。

生ごみ堆肥化処理量の推移

単位:t

年 度	H30	H31(R元)	R2	R3	R4	R5	R6
処 理 量	409	435	402	387	375	321	337



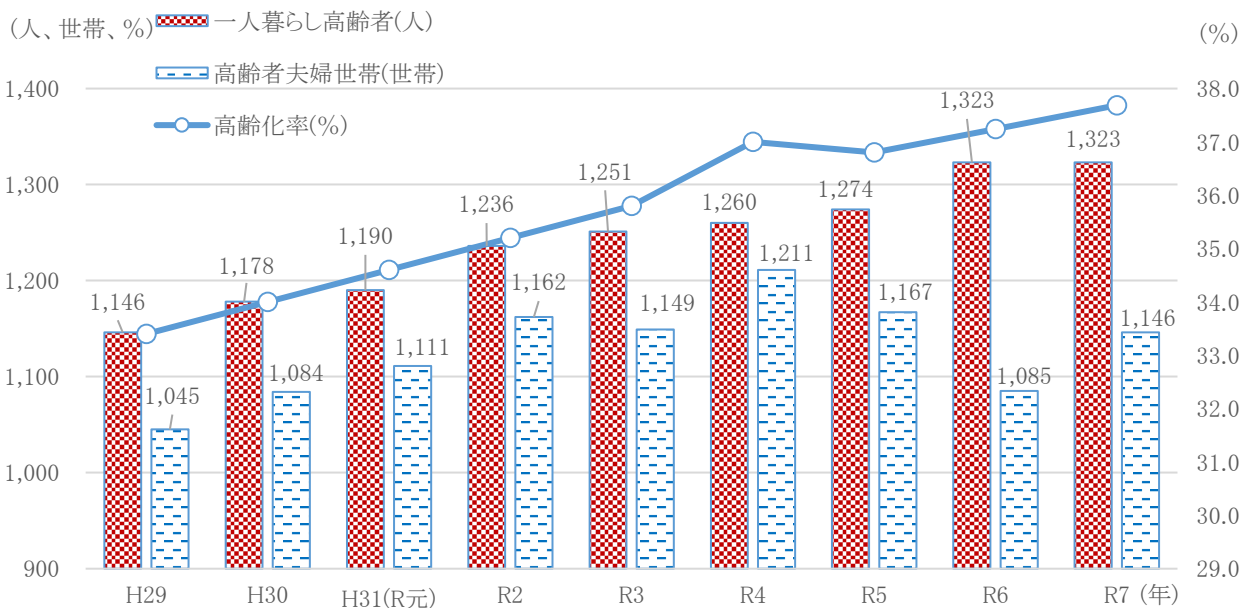
資料:市農林課

16. 社会福祉

高齢者の状況

各年3月31日現在 単位:人、%、世帯

年次	総人口 (A)	65歳以上人口 (B)		一人暮らし高齢者 (C)		高齢者 夫婦世帯
			高齢化率(B/A)		割合(C/B)	
29	27,407	9,152	33.4	1,146	12.5	1,045
30	27,047	9,194	34.0	1,178	12.8	1,084
31(R元)	26,740	9,240	34.6	1,190	12.9	1,111
R2	26,338	9,279	35.2	1,236	13.3	1,162
R3	25,930	9,284	35.8	1,251	13.5	1,149
R4	25,600	9,484	37.0	1,260	13.3	1,211
R5	25,091	9,237	36.8	1,274	13.8	1,167
R6	24,639	9,176	37.2	1,323	14.4	1,085
R7	24,210	9,124	37.7	1,323	14.5	1,146



資料:市福祉あんしん課

要支援・要介護認定状況

各年度末現在 単位:人

年度	認定者総数	要支援		要介護				
		1	2	1	2	3	4	5
R2	1,608	133	110	379	300	292	233	161
R3	1,644	149	115	382	339	260	238	161
R4	1,583	152	130	384	315	221	254	127
R5	1,587	159	139	419	277	220	255	118
R6	1,627	156	140	451	297	225	226	132

資料:市福祉あんしん課「介護保険事業報告年報」

各手帳の交付を受けた障がい者（児）数

単位:人

年 度	身体障がい者				知的障がい者			精神障がい者			
	総数	1 級	2 級	3～6 級	総数	A	B	総数	1 級	2 級	3 級
R2	1,165	381	98	686	206	78	128	155	42	60	53
R3	1,129	370	92	667	218	78	140	149	39	65	45
R4	1,108	365	96	647	226	76	150	147	37	64	46
R5	1,112	370	98	644	237	78	156	142	30	67	45
R6	1,115	374	102	639	229	77	152	138	27	64	47

資料:市福祉あんしん課

生活保護状況

各年度末現在 単位:世帯

年 度	単身者世帯			2人以上の世帯			
	高齢者世帯	傷病、障害者 世帯	その他世帯	高齢者世帯	傷病、障害者 世帯	母子世帯	その他世帯
R4	81	41	21	7	2	2	12
R5	72	43	13	7	4	2	8
R6	74	46	9	7	4	2	7

年 度	区 分	総数	生活扶助	住宅扶助	介護扶助	医療扶助	その他
R5	世帯数(世帯)	149	116	102	34	137	7
	人数(人)	183	148	127	35	164	13
	金額(千円)	326,267	76,593	34,057	8,800	157,917	48,900
R6	世帯数(世帯)	149	114	104	38	140	7
	人数(人)	182	144	128	38	166	13
	金額(千円)	318,198	73,046	32,100	7,925	153,083	52,044

資料:市福祉あんしん課

国民年金

(1) 被保険者数

単位:人

区 分	H31(R 元)年度	R2 年度	R3 年度	R4 年度	R5 年度	R6 年度
第 1 号被保険者	2,135	2,115	2,061	1,935	1,904	1,827
第 3 号被保険者	675	624	592	553	501	463
計	2,810	2,739	2,653	2,488	2,405	2,290

資料:市市民課

(2) 基礎年金

単位:件、千円

年度	総数		老 齢		障 害		遺族・寡婦		死亡一時金	
	件数	受給額	件数	受給額	件数	受給額	件数	受給額	件数	受給額
H31(R元)	9,852	6,718,328	9,222	6,176,224	587	508,779	43	33,325	—	—
R2	9,840	6,772,904	9,215	6,238,599	573	496,051	52	38,254	—	—
R3	9,846	6,805,106	9,212	6,263,872	580	501,895	54	39,339	—	—
R4	9,816	6,801,426	9,188	6,267,706	580	498,435	48	35,285	—	—
R5	9,765	6,943,563	9,128	6,392,008	589	515,780	48	35,775	—	—
R6	9,676	7,089,147	9,045	6,528,619	588	527,115	43	33,413	—	—

資料:市市民課

保育福祉施設の状況

各年4月1日現在 単位:人

保 育 所		定員	R3年	R4年	R5年	R6年	R7年
認可保育所	はなぞの保育園	100	121	115	116	105	87
	白ゆり保育園	80	80	82	81	71	69
	星の子保育園	69	62	85	84	76	68
	おひさま保育園	50	24	39	39	42	37
認定こども園	長井めぐみ幼稚園	115	99	99	103	101	91
	小桜幼稚園	45	73	70	66	61	45
	白山こども園	131	129	134	130	128	127
家庭的保育所	家庭的保育ルーム ひよっこ	5	5	5	2	3	5
児童センター	致芳児童センター	130	48	43	44	32	29
	西根児童センター	100	28	26	22	14	12
	平野児童センター	100	26	28	25	25	25
	豊田児童センター	100	62	55	48	47	32
	伊佐沢児童センター	50	14	16	11	8	9

資料:市子育て推進課

17. 教育・文化

学校の状況

令和6年5月1日現在

区分	学校数(校)			児童・生徒数(人)			学級数(学級)		教員数 (人)
	総数	公立	私立	総数	男	女	普通	特別支援	
幼稚園	1	0	1	65	34	31	4	-	12
小学校	6	6	0	1,082	565	517	47	13	96
中学校	2	2	0	614	307	307	20	5	47
高等学校	2	2	0	650	335	315	-	-	79

資料:山形県みらい企画創造部統計企画課「学校基本調査 結果報告書」

※高等学校の学級数は報告書に記載がない。

小学校児童数の推移

各年5月1日現在

年	学校数 (校)	児童数(人)			学級数(学級)		教員数 (人)
		総数	男	女	普通	特別支援	
H27	6	1,338	684	654	50	12	103
H28	6	1,281	653	628	49	11	99
H29	6	1,284	653	631	50	10	96
H30	6	1,253	625	628	51	10	97
H31(R元)	6	1,242	615	627	49	8	94
R2	6	1,199	597	602	47	7	91
R3	6	1,186	607	579	48	8	92
R4	6	1,166	602	564	48	11	94
R5	6	1,114	586	528	47	13	95
R6	6	1,082	565	517	47	13	96

資料:山形県みらい企画創造部統計企画課「学校基本調査 結果報告書」



中学校生徒数の推移

各年5月1日現在

年	学校数 (校)	生徒数(人)			学級数(学級)		教員数 (人)
		総数	男	女	普通	特別支援	
H27	2	777	385	392	27	3	60
H28	2	749	368	381	27	3	60
H29	2	732	362	370	26	3	53
H30	2	703	361	342	25	6	56
H31(R元)	2	653	343	310	23	7	54
R2	2	638	339	299	23	6	54
R3	2	615	313	302	22	4	49
R4	2	600	298	302	21	4	48
R5	2	600	290	310	20	5	46
R6	2	614	307	307	20	5	47

資料:山形県みらい企画創造部統計企画課「学校基本調査 結果報告」

中学校卒業者の動向

各年5月1日現在 単位:人、%

年次	卒業者 総数 (A)	高等学校 等進学者 (B)	専修学校 入進学者 (C)	公共職業 能力開発 施設等入 学者(D)	就職者		進学率 (B/A)	就職率 (E/A)	県内 就職率
					(E)	県内			
R2年3月卒	244	241	2	-	1	1	98.8	0.4	100.0
R3年3月卒	217	216	-	-	-	-	99.5	-	-
R4年3月卒	196	195	-	-	1	1	99.5	0.5	100.0
R5年3月卒	220	214	3	-	-	-	97.3	-	-
R6年3月卒	194	191	2	-	1	1	98.5	0.5	100.0

資料:山形県みらい企画創造部統計企画課「学校基本調査 結果報告書」

高等学校卒業者の動向

各年5月1日現在 単位:人、%

年次	卒業者 総数 (A)	大学等 進学者 (B)	専修学校 入進学者 (C)	公共職業 能力開発 施設等入 学者(D)	就職者		進学率 (B/A)	就職率 (E/A)	県内 就職率
					(E)	県内			
R3年3月卒	225	108	42	7	63	48	48.0	28.0	76.2
R4年3月卒	222	116	43	7	53	42	52.3	23.9	79.2
R5年3月卒	212	113	46	3	46	40	53.3	21.7	87.0
R6年3月卒	193	101	38	1	50	43	52.3	25.9	86.0

資料:山形県みらい企画創造部統計企画課「学校基本調査 結果報告書」

※人数はすべて、出身地別(長井市出身)卒業生数。

コミュニティセンター利用状況、自治公民館数

令和6年度

コミュニティセンター	中央	致芳	西根	平野	伊佐沢	豊田	計
年間利用者数(人)	31,257	11,018	13,796	10,772	6,346	8,682	81,871
自治公民館数(館)	20	11	19	13	7	17	87

資料:市地域づくり推進課、長井市コミュニティ協議会

市民文化会館利用状況

令和6年度 単位:人、回

	大ホール	ホワイエ	会議室
利用延人数	27,825	3,065	1,171
利用延回数	251	63	17,205

資料:市観光文化交流課



体育施設利用状況

令和6年度 単位:人、日

施設名		利用者総数	利用日数
都市公園	長井市野球場、多目的広場	7,384	196
	あやめ公園テニスコート	8,791	224
	長井市陸上競技場	14,417	247
	生涯学習プラザ芝生広場、多目的広場	9,982	146
小出プール		1,836	33
武道館		5,217	318
道照寺平スキー場		5,829	59
パークゴルフ場		8,155	252



資料:市健康スポーツ課

置賜生涯学習プラザ利用状況

令和6年度 単位:回、人

施設名	利用延回数	利用延人数
学習棟	1,028	18,858
研修室(大、和、洋)	255	3,379
舞と音楽のホール	293	7,932
音楽練習室	311	2,246
催しひろば・その他	169	5,301
体育館棟	998	26,340
メインアリーナ	809	23,413
軽運動室等	189	2,927
プール	497	26,983
一般利用	287	6,647
水泳スクール	210	20,336

資料:市健康スポーツ課



文教の杜ながい利用状況

旧丸大扇屋・長沼孝三彫塑館

単位:日、人

年度	開館日数	利用人数	1日当たり 利用人数
R2	198	3,526	17.8
R3	235	5,239	22.3
R4	232	5,475	23.6
R5	231	6,880	29.8
R6	237	6,226	26.3

資料:市観光文化交流課



交流センターふらり利用状況

令和6年度

単位:人

施設名	利用延人数
長井市中央コミュニティセンター 計	23,429
視聴覚室	7,050
実習室	1,656
会議室	510
各教室	846
軽運動室	4,762
音楽室	1,610
料理実習室	559
和室・集会室 他	5,727
テニスコート	709
市民体育館	9,882

資料:長井市コミュニティ協議会

古代の丘資料館利用状況

令和6年度 単位:日、人

月	開館日数	入館者数	1日平均 入館者数
4月	13	375	28.8
5月	26	818	31.5
6月	25	563	22.5
7月	25	565	22.6
8月	27	904	33.5
9月	25	871	34.8
10月	27	764	28.3
11月	26	543	20.9
12月	12	54	4.5
計	206	5,457	26.5

開館期間:令和5年4月~12月

資料:市観光文化交流課

古代の丘バンガロー利用状況

令和7年度

単位:件、人

区分	利用件数	市内居住者	市外居住者
宿泊利用	65	81	317
日帰利用	15	5	85
計	80	86	402

利用期間:令和7年5月1日~令和7年10月31日

資料:市農林課




図書館の蔵書

各年4月1日現在 単位:冊

区 分	H31(R元)年	R2年	R3年	R4年	R5年	R6年	R7年
0. 総記	4,971	4,932	4,995	5,080	5,158	5,075	5,181
1. 哲学	2,424	2,387	2,369	2,402	2,365	2,419	2,489
2. 歴史	9,584	9,745	9,800	9,895	9,915	10,088	10,359
3. 社会科学	12,933	13,378	13,582	13,809	13,783	14,267	15,408
4. 自然科学	6,126	6,151	6,208	6,334	6,245	6,371	6,597
5. 工業	4,428	4,506	4,612	4,763	4,739	4,885	5,095
6. 産業	2,812	2,854	2,858	2,954	2,988	3,074	3,169
7. 芸術	6,728	6,770	6,915	7,060	7,059	7,267	7,580
8. 語学	1,283	1,287	1,299	1,287	1,294	1,325	1,344
9. 文学	42,112	42,794	43,617	44,519	45,228	45,813	46,886
E. 絵本	12,905	13,335	13,753	14,157	14,416	14,879	15,353
C. 紙芝居	762	781	791	813	831	844	853
(L. G大活字)	(1,620)	(1,645)	(1,688)	(1,731)	(1,777)	(1,867)	(1,937)
総 数	107,068	108,920	110,799	113,073	114,021	116,307	120,314
雑誌	1,518	1,367	1,352	1,303	819	1,174	1,323
視聴覚	1,354	1,385	1,341	1,358	1,382	1,330	1,375
合 計	109,940	111,672	113,492	115,734	116,222	118,811	123,012

資料:市地域づくり推進課



図書館の利用状況

単位:日、人、冊

年度・月別	入館状況			貸出状況				
	開館日数	入館者	1日平均	貸出冊数	1日平均	本館	移動図書館	団体
H31(R元)年度	302	37,439	124	96,434	319	73,877	22,557	10,972
R2年度	259	18,914	73	66,970	259	59,035	7,935	10,069
R3年度	302	23,520	78	77,310	256	61,841	15,469	10,962
R4年度	305	21,548	71	64,904	213	49,713	15,191	10,687
R5年度	209	112,572	539	69,016	330	60,758	8,258	4,896
R6年度	333	117,343	352	92,081	277	75,441	16,640	3,304
4月	28	8,758	313	7,629	272	6,179	1,450	140
5月	29	8,796	303	7,917	273	6,127	1,790	391
6月	28	10,231	365	8,392	300	6,452	1,940	405
7月	29	9,846	340	8,023	277	6,171	1,852	170
8月	29	14,568	502	8,383	289	6,859	1,524	556
9月	28	10,936	391	8,057	288	6,469	1,588	297
10月	29	8,717	301	7,715	266	5,896	1,819	157
11月	28	9,743	348	8,045	287	6,306	1,739	330
12月	29	9,183	317	8,174	281	6,631	1,543	306
1月	28	8,963	320	7,558	270	6,165	1,393	158
2月	19	7,317	385	5,009	264	5,007	2	134
3月	29	10,285	355	7,179	248	7,179	0	260

図書館登録団体・個人数

単位:団体、人

区分	H31(R1)年度	R2年度	R3年度	R4年度	R5年度	R6年度
登録団体数	152	136	138	112	115	119
登録個人数	9,418	9,249	9,065	8,754	9,947	10,154
一般	7,601	6,761	7,363	6,525	8,251	7,781
児童・生徒(中3まで)	1,817	2,488	1,702	2,229	1,696	2,373

資料:市地域づくり推進課

※H30年度より登録個人数の集計方法を変更。



国指定文化財

種別	名称	員数	所在地	指定年月日
天然記念物	伊佐沢の久保ザクラ	1	上伊佐沢	昭和 25.8.29 (大正 13.12.9)
	草岡の大明神ザクラ	1	草岡	平成 17.7.14

()内は旧法



伊佐沢の久保ザクラ



草岡の大明神ザクラ

国選定文化的景観

種別	名称	員数	区域	選定年月日
重要文化的景観	最上川上流域における長井の町場景観	166.8ha	中央地区の一部	平成 30.2.13

国登録有形文化財

種別	名称	員数	所在地	登録年月日
建造物	鍋屋本店主屋・店舗	2棟	十日町一丁目	平成 20.4.18
	長沼合名会社店舗兼主屋・仕込蔵・前蔵・内蔵・新蔵・中蔵	6棟	十日町一丁目	平成 20.4.18
	齋藤家住宅主屋・土蔵	2棟	館町北	平成 20.4.18
	長井市立長井小学校第一校舎	1棟	ままの上	平成 21.1.8
	丸や芳賀醤油店火入れ蔵・穀蔵	2棟	栄町	平成 21.1.8
	山一醤油店店舗・醤油蔵・仕込み場	3棟	あら町	平成 23.1.26
	山形鉄道フラワー長井線羽前成田駅本屋	1棟	成田	平成 27.8.4
	旧丸中横仲商店砂糖蔵・土蔵・質蔵・粉蔵・江戸蔵	5棟	あら町	平成 27.8.4
	旧松岡家住宅主屋・前蔵・後の蔵・馬屋・作業小屋及び牛舎	5棟	歌丸	令和 4.10.31

※登録有形文化財は、1棟ごとの登録となるので、登録名称としては、正式には「鍋屋本店主屋・鍋屋本店店舗」といった表記になるが、本項では省略。



鍋屋本店



齋藤家住宅



旧長井小学校第一校舎

県指定文化財

種別	名称	員数	所在地	指定年月日
古文書	飯沢文書(附宗盛知行・文和5年より慶長16年にいたる10通1巻)	1軸	十日町一丁目	昭和30.8.1 (昭和28.8.31)
	飯沢文書	1通	成田	昭和38.3.29
歴史資料	正応二年大日板碑	1基	五十川	昭和30.8.1 (昭和28.8.31)
無形民俗文化財	伊佐沢念仏踊	-	上伊佐沢	昭和61.8.12
彫刻	木造馬頭観世音菩薩立像	1軀	横町	昭和62.8.25
	木造男神像	1軀	横町	平成31.3.29
	木造女神像	1軀	横町	平成31.3.29
建造物	旧丸大扇屋	7棟	十日町一丁目	平成15.5.9
絵画	紙本淡彩近江八景 金沢八景図 菅原白竜筆 六曲屏風	六曲一双	川原沢	昭和37.3.17



伊佐沢念仏踊り



旧丸大扇屋

()内は旧法

長井市指定有形文化財

種別	名称	員数	所在地	指定年月日
建造物	洞雲寺の楼門	1棟	大石	昭和48.5.22
	新田の塔	1基	歌丸	昭和48.5.22
	總宮神社本殿	1宇	横町	平成3.7.22
	旧桑島眼科医院	1棟	本町一丁目	平成8.3.28
	旧西置賜郡役所	1棟	高野町二丁目	平成8.3.28
絵画	両界曼陀羅	2軸	横町	昭和49.11.17
	弘法大師御影	1軸	横町	昭和49.11.17
	真言七祖像	7軸	横町	昭和49.11.17
	宥日上人画像	1軸	横町	昭和49.11.17
	菅原白龍筆 黄金井春霽・日光瀑布図	1点	時庭	昭和53.2.10
	貞享と元禄の絵馬	2点	横町	平成3.7.22
	菅原白龍筆 春夏秋山水(絹本彩色条幅)	3聯幅	十日町一丁目	平成3.7.22
	成田八幡神社の絵馬	3点	成田	平成7.4.21
小田切寒松軒筆 蓬萊図・松に千鳥図(襖絵)	2組8枚	成田	平成8.3.28	

種別	名称	員数	所在地	指定年月日
彫刻	木造彩色神像	3 軀	横町	昭和 40.12.6
	木造彩色観音立像	1 軀	横町	昭和 40.12.6
	木造阿弥陀如来座像	1 軀	泉	昭和 40.12.6
	木造愛染明王像	1 軀	九野本	昭和 48.5.22
	木造釈迦如来座像	1 軀	あら町	昭和 48.5.22
	總宮神社 鬼面	3対6点	横町	平成 3.12.26
	勸進代総宮神社 鬼面	1対2点	勸進代	平成 3.12.26
	總宮神社の獅子頭	4 点	横町	平成 12.4.25
	總宮神社の狛犬	1 対	横町	平成 29.3.29
工芸	太刀 銘 有綱	1 口	栄町	令和 7.12.9
書跡	伝宥日上人筆三社号並託宣	1 軸	横町	昭和 49.11.17
	伝宥日上人筆三社号並託宣	1 軸	栄町	昭和 49.11.17
	菅原白龍書 草書千字文石板	30 枚	時庭	昭和 53.2.10
典籍	宝永 5 年久保桜見取図	3 枚	十日町一丁目	昭和 48.5.22
	俳諧 螢行脚	1 冊	高野町二丁目	昭和 48.5.22
	俳諧 扇朗詠	1 冊	高野町二丁目	昭和 48.5.22
	法華経音訓	1 冊	中伊佐沢	昭和 56.2.26
古文書	平子文書	14 通	下伊佐沢	昭和 40.12.6
	高橋文書	135 点	十日町一丁目	昭和 42.2.8
歴史資料	笹野観音堂図面	2 面	寺泉	平成 21.3.31
考古資料	縄文中期土器 宮遺跡出土	18 箇	草岡	昭和 42.2.8
	土師器 酒町遺跡出土	1 箇	草岡	昭和 42.2.8
	須恵器 酒町遺跡出土	1 箇	草岡	昭和 42.2.8
	石核 蔵京遺跡出土	1 箇	草岡	昭和 42.2.8
	玦状耳飾	2 箇	草岡	平成 22.8.18



總宮神社



旧桑島眼科医院



旧西置賜郡役所



成島焼和久井罌



總宮神社の獅子舞

長井市指定無形文化財

種別	名称	員数	所在地	指定年月日
工芸技術の部	成島焼和久井窯	-	-	平成 22.1.29
芸能の部	平山獅子踊	-	-	昭和 40.12.6
	五十川獅子踊	-	-	昭和 48.5.22
	川井獅子踊	-	-	昭和 57.10.1
	勸進代獅子踊	-	-	昭和 49.11.7
	總宮神社の獅子舞	-	-	平成 13.4.26
	小出の獅子舞	-	-	平成 15.3.27

長井市指定史跡

種別	名称	員数	所在地	指定年月日
史跡	白兔六道辻及び六面幢	-	白兔	昭和 48.5.22
	宥日上人誕生の地	-	五十川	昭和 48.5.22
	青巒木水居士碑	1基	草岡	昭和 48.5.22
	お玉の碑	1基	上伊佐沢	昭和 48.5.22
	小関家屋敷	-	下伊佐沢	昭和 48.5.22
	平山の締切堤防遺構	旧延長 300mの うち、残存 48m	平山	昭和 49.11.7
	長者屋敷遺跡	-	草岡	昭和 52.9.19
	桶佐堀	-	草岡	昭和 53.2.10
	長沼牛翁の墓	1基	横町	昭和 53.2.10
	川崎涼花・荷笠・水山・蘆洲の墓	4基	あら町	昭和 56.2.26
	白川架橋碑	1基	歌丸	昭和 56.2.26
	白山森遺跡	1カ所	川原沢	昭和 56.2.26
	西方吉太郎の碑(史跡)	1基	五十川	平成 3.7.22
	東山三十三観音	28 軀	宮虚空蔵山	平成 3.12.26
嘉永堰・昭和堰	嘉永堰 742.2m 昭和堰 2,341.3m	寺泉	令和 4.8.1	



平山の締切堤防

長井市指定天然記念物

種 別	名 称	員 数	所在地	指定年月日
天然記念物	五十川の桑樹	1 樹	五十川	昭和 40.12.6
	遍照寺のイチヨウ	1 樹	横町	昭和 48.5.22
	芦沢の千年マツ	1 樹	芦沢	昭和 48.5.22
	白山神社の大ケヤキ	1 樹	館町北	昭和 48.5.22
	洞雲寺の大石	1	大石	昭和 48.5.22
	上伊佐沢のホーキマツ	1 樹	上伊佐沢	昭和 48.5.22
	上伊佐沢のブナ	1 樹	上伊佐沢	昭和 53.2.10
	岩切不動の門スギ	2 樹	下伊佐沢	昭和 53.2.10
	草岡のスギ	2 樹	草岡	昭和 53.2.10
	梨木平のナシ	1 樹	草岡	昭和 53.2.10
	葉山神社のスギ	2 樹	白兔	昭和 53.2.10
	蘊安神社のスギ	2 樹	五十川	昭和 53.2.10
	大石沼のモミジ	1 樹	大石	昭和 53.2.10
	芦沢観音のスギ	1 樹	芦沢	昭和 53.2.10
	安部家のヒノキ	1 樹	成田	平成 2.6.22
	飯沢家のヒノキ	1 樹	成田	平成 2.6.22
	金田家のヒノキ	1 樹	勸進代	平成 2.6.22
	アヤメ長井古種	13 種	横町	平成 2.6.22
	七兵衛ツツジ	27 株 (古種仕立)	神明町	平成 6.2.22
	祝瓶山荘のオオヤマザクラ	1 樹	平野	平成 8.4.26

資料:市観光文化交流課



七兵衛ツツジ

18. 消防・公安

火災発生状況

年次	発生件数				焼失面積			罹災者		死傷者		損害見積額
	建物	林野	車両	その他	総数	建物	林野	世帯	人員	死者	負傷者	
	(件)	(件)	(件)	(件)	(件)	(㎡)	(a)	(戸)	(人)	(人)	(人)	(千円)
R2年	5	1	1	1	8	960	27	11	26	3	1	21,295
R3年	4	1	-	5	10	731	900	6	19	2	-	32,504
R4年	3	-	-	3	6	214	-	3	5	-	1	14,621
R5年	5	-	-	-	5	338	-	4	18	-	1	5,691
R6年	4	1	0	2	7	236	32	2	3	1	0	4,876

火災の原因別発生状況

単位:件

種別	合計	たき火	たばこ	風呂・かまど	ストーブ	コンロ	配線器具	電灯等の配線	その他	不明・調査中
R4年	6	2	-	-	-	-	-	-	3	1
R5年	5	1	-	1	-	-	-	-	3	-
R6年	7	1	0	0	0	1	0	1	3	1

救急出動件数・搬送人員の状況

単位:件、人

年次	種別	火災	自然災害	水難	交通	労働災害	運動競技	一般負傷	加害	自損行為	急病	その他			合計
												転院搬送	医師搬送	その他	
R4年	出動件数	8	-	1	45	9	9	155	5	8	866	38	-	2	1,146
	搬送人員	1	-	-	38	9	10	151	5	4	816	38	-	-	1,072
R5年	出動件数	5	-	-	51	10	5	175	-	10	887	47	-	4	1,194
	搬送人員	-	-	-	51	10	5	166	-	10	843	47	-	-	1,132
R6年	出動件数	4	-	-	62	12	2	174	1	6	834	49	-	2	1,146
	搬送人員	-	-	-	66	11	2	167	1	3	800	48	-	-	1,098

資料:西置賜行政組合消防本部

消防署・消防団の状況

令和7年4月1日現在 単位:人、台

区分	消防職員及び団員 (うち機能別消防団員)	消防ポンプ等						救急車	救助工作車	資機材搬送車	燃料補給車	広報車	指揮車
		普通	化学車	水槽付	小型ポンプ	積載車	小型ポンプ						
消防署	66	-	1	2	-	-	-	3	1	2	1	5	1
消防団	593 (63)	6	-	-	29	22	1	-	-	29	-	-	1
計	659 (63)	6	1	2	29	22	1	3	1	31	1	5	2

資料:西置賜行政組合消防本部

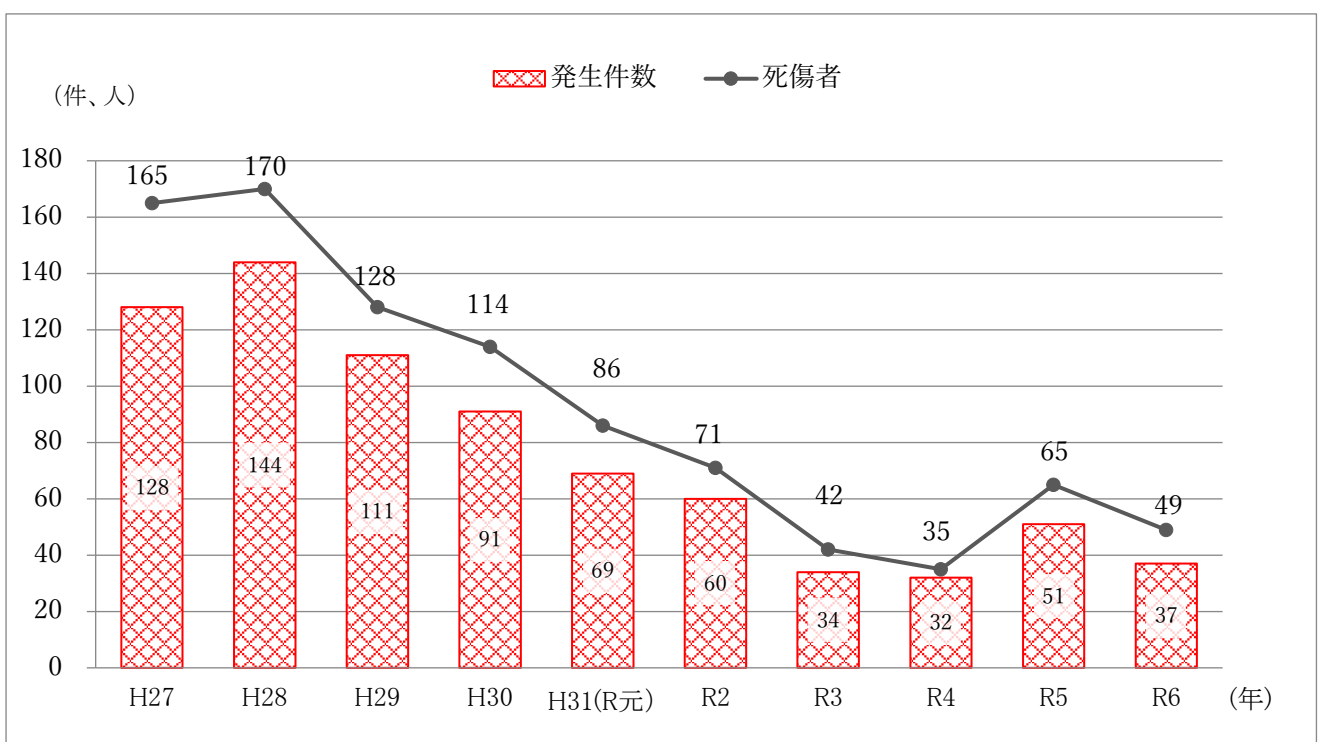
※職員数は消防本部及び消防署に配置されている人員

※令和7年4月1日から機能別消防団員制度を発足。消防団員の減少に伴うもので、退団した団員が再入団し、演習や訓練を除いた火災等の災害時のみに出動する。



長井市の交通事故の推移

年		H27	H28	H29	H30	H31(R元)	R2	R3	R4	R5	R6
発生件数		128	144	111	91	69	60	34	32	51	37
死傷者	計	165	170	128	114	86	71	42	35	65	49
	死者	0	0	0	3	1	0	0	0	1	3
	負傷者	165	170	128	111	85	71	42	35	64	46



資料:県警察本部 交通事故発生状況

19. 選挙・議会

各種選挙結果

単位: 人、%

執行年月日	選挙種別	選挙当日有権者数	投票率	立候補者数
25. 1. 27	山形県知事選挙	-	無投票	1
25. 7. 21	参議院山形県選出議員選挙	23,681	64.06	4
	参議院比例代表区選出議員選挙	23,681	64.06	12 政党等 162
26. 11. 16	長井市長選挙	23,212	68.61	2
26. 12. 14	衆議院小選挙区選出議員選挙	23,330	60.82	3
	衆議院比例代表選出議員選挙	23,330	60.79	9 政党等
	最高裁判所裁判官国民審査	23,318	57.83	5
27. 4. 12	山形県議会議員選挙	-	無投票	1
27. 4. 26	長井市議会議員選挙	22,954	72.66	20
28. 7. 10	参議院山形県選出議員選挙	23,487	66.01	3
	参議院比例代表区選出議員選挙	23,487	66.00	12 政党等 164
29. 1. 22	山形県知事選挙	-	無投票	1
29. 10. 22	衆議院小選挙区選出議員選挙	23,180	66.68	3
	衆議院比例代表選出議員選挙	23,180	66.67	9 政党等
	最高裁判所裁判官国民審査	23,168	65.91	7
30. 11. 18	長井市長選挙	22,924	51.82	2
31. 4. 7	山形県議会議員選挙	22,585	54.32	3
31. 4. 21	長井市議会議員選挙	22,521	67.45	17
令和元. 7. 21	参議院山形県選出議員選挙	22,723	62.23	3
	参議院比例代表選出議員選挙	22,723	62.21	13 政党等 155
3. 1. 24	山形県知事選挙	22,155	65.66	2
3. 7. 31	衆議院小選挙区選出議員選挙	22,044	66.98	2
	衆議院比例代表選出議員選挙	22,044	66.94	9 政党等
4. 7. 10	参議院山形県選出議員選挙	21,903	64.66	5
	参議院比例代表選出議員選挙	21,903	64.65	15 政党等 178
4. 11. 20	長井市長選挙	-	無投票	1
5. 4. 9	山形県議会議員選挙	-	無投票	2
5. 4. 23	長井市議会議員選挙	-	無投票	16
6. 10. 27	衆議院小選挙区選出議員選挙	20,970	63.16	4
	衆議院比例代表選出議員選挙	20,970	63.17	9 政党等
7.1.9	山形県知事選挙	20,782	42.34	2
7. 7. 20	参議院山形県選出議員選挙	20,712	64.73	5
	参議院比例代表選出議員選挙	20,712	64.73	16 政党等 172

資料: 市選挙管理委員会

議 会

○ 条例定数 16人

○ 現員数 16人



常任委員会の所管

令和7年5月末日現在 単位:人

常任委員会名	定数	現員	所管事項
総務	8	8	総合政策課、総務課、財政課、防災危機管理課、地域づくり推進課、税務課、市民課、会計課、選挙管理委員会及び監査委員の所管に属する事務並びに他の常任委員会の所管に属しない事務
文教	8	8	教育委員会の所管に属する事務
厚生	8	8	健康スポーツ課、福祉あんしん課及び子育て推進課の所管に属する事務
産業・建設	8	8	農林課、商工振興課、新産業団地整備課、観光文化交流課、建設課、上下水道課及び農業委員会の所管に属する事務

議会の開催・審議状況

令和6年

区分	招集回数 (回)	会期 (延べ日数)	提出議案 (件)		審議の結果 (件)			
			市長	議員	原案可決	修正可決	否決	その他
定例会	4	94	104	0	93	0	0	11
臨時会	0	0	0	0	0	0	0	0

区分	請 願 (件)						傍聴人 (人)
	延べ件数	採択	不採択	撤回	継続審議	審議未了	
定例会	1	0	1	0	0	0	83
臨時会	0	0	0	0	0	0	0

資料:市議会事務局

20. 財政・行政

一般会計歳入歳出決算

<歳入>

単位:千円、%

科 目	R5 年度収入済額	R6 年度収入済額	構成比	前年度対比
1 市税	3,124,170	3,038,854	17.0	△ 2.7
2 地方譲与税	158,121	159,130	0.9	0.6
3 利子割交付金	821	1,082	0.0	31.8
4 配当割交付金	9,938	14,311	0.1	44.0
5 株式等譲渡所得割交付金	11,958	20,903	0.1	74.8
6 法人事業税交付金	50,448	47,911	0.3	△ 5.0
7 地方消費税交付金	687,437	702,394	3.9	2.2
8 環境性能割交付金	17,168	16,491	0.1	△ 3.9
9 地方特例交付金	30,611	139,423	0.8	355.5
10 地方交付税	5,132,850	5,583,528	31.3	8.8
11 交通安全対策特別交付金	2,492	2,552	0.0	2.4
12 分担金及び負担金	64,125	65,314	0.4	1.9
13 使用料及び手数料	134,221	125,582	0.7	△ 6.4
14 国庫支出金	4,200,411	2,664,046	14.9	△ 36.6
15 県支出金	1,167,078	1,139,014	6.4	△ 2.4
16 財産収入	21,646	46,276	0.3	113.8
17 寄附金	1,451,589	856,069	4.8	△ 41.0
18 繰入金	2,422,827	1,257,126	7.1	△ 48.1
19 繰越金	640,830	618,295	3.5	△ 3.5
20 諸収入	463,925	502,836	2.8	8.4
21 市債	2,701,038	823,259	4.6	△ 69.5
22 自動車取得税交付金	1,294		0.0	-
歳入合計	22,494,998	17,824,396	100.0	△ 20.8

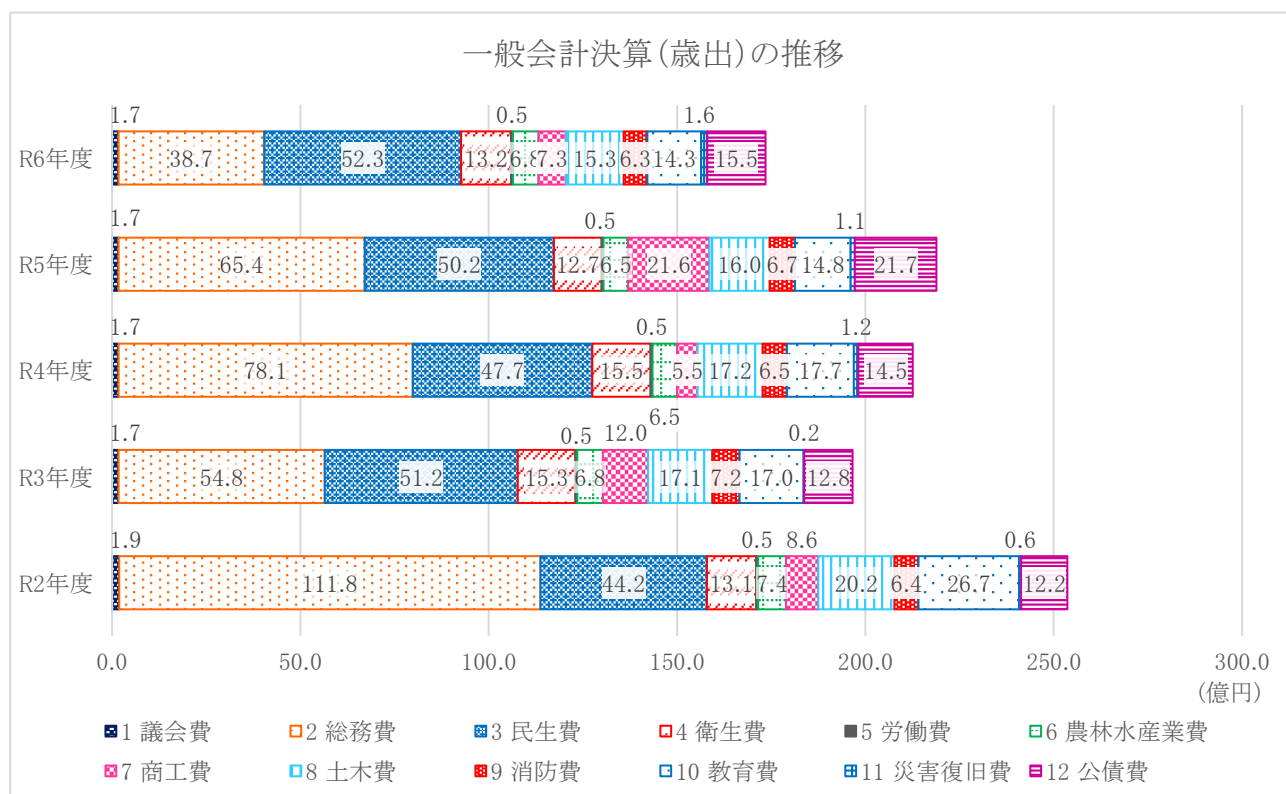
資料:市会計課



<歳出>

単位:千円、%

科目	R5 年度支出済額	R6 年度支出済額	構成比	前年度対比
1 議会費	168,454	165,220	1.0	△ 1.9
2 総務費	6,538,555	3,872,541	22.3	△ 40.8
3 民生費	5,016,025	5,225,212	30.2	4.2
4 衛生費	1,272,904	1,319,872	7.6	3.7
5 労働費	45,756	45,754	0.3	0.0
6 農林水産業費	646,191	677,081	3.9	4.8
7 商工費	2,164,867	731,515	4.2	△ 66.2
8 土木費	1,597,752	1,528,722	8.8	△ 4.3
9 消防費	669,875	627,930	3.6	△ 6.3
10 教育費	1,475,213	1,425,060	8.2	△ 3.4
11 災害復旧費	114,218	159,200	0.9	39.4
12 公債費	2,166,893	1,552,082	9.0	△ 28.4
13 予備費			0.0	-
歳出合計	21,876,703	17,330,189	100.0	△ 20.8



資料:市会計課

会計別歳出決算

単位:千円、%

区分	R2年度	R3年度	R4年度	R5年度	R6年度	増減率 (R6/R5年度)	
一般会計	25,355,528	19,664,484	21,272,013	21,876,703	17,330,189	△ 20.8	
特別会計	国民健康保険	2,289,164	2,295,010	2,210,681	2,265,464	2,263,455	△ 0.1
	公共下水道事業	-	-	-	-	-	-
	山形鉄道運営助成事業	171,243	213,350	206,538	206,079	287,499	39.5
	農業集落排水事業	-	-	-	-	-	-
	訪問看護事業	29,110	24,780	30,232	30,057	39,487	31.4
	介護保険	3,268,310	3,280,168	3,159,047	3,210,168	3,247,695	1.2
	浄化槽事業	-	-	-	-	-	-
	後期高齢者医療	369,169	368,480	377,083	383,424	430,748	12.3
	宅地開発事業	55,867	73,520	60,250	34,753	20,000	△ 42.5

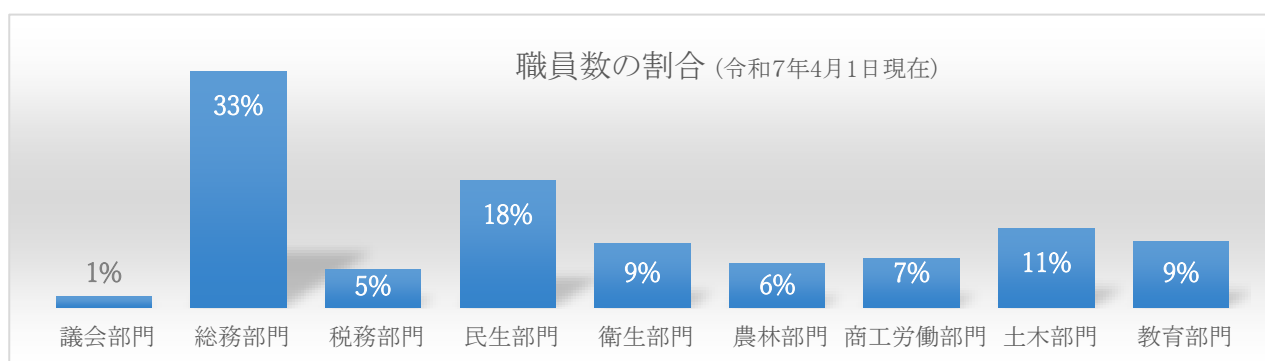
資料:市会計課

※公共下水道事業、農業集落排水事業、浄化槽事業はR2年度から企業会計に移行。

部門別職員数の推移

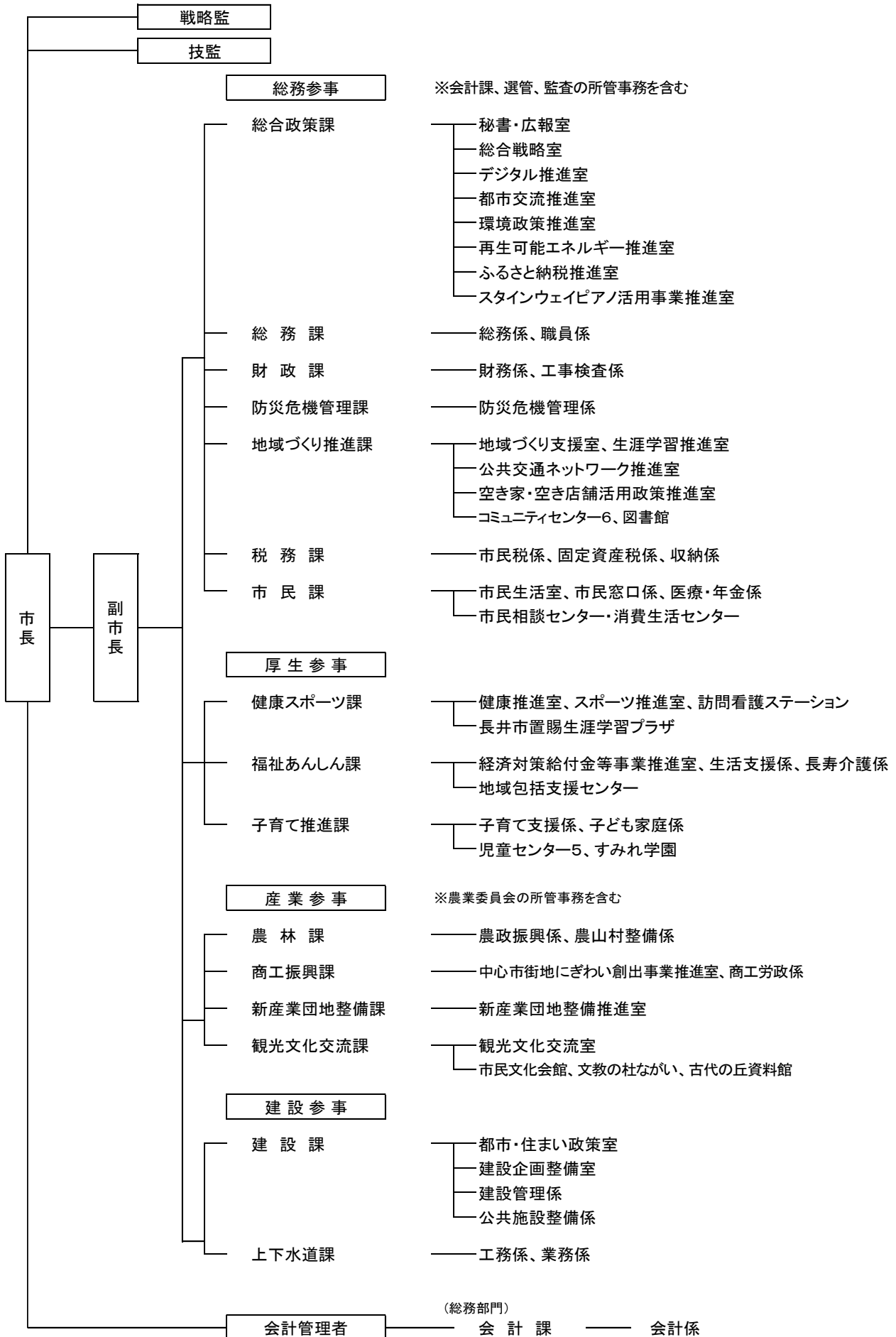
各年4月1日 単位:人

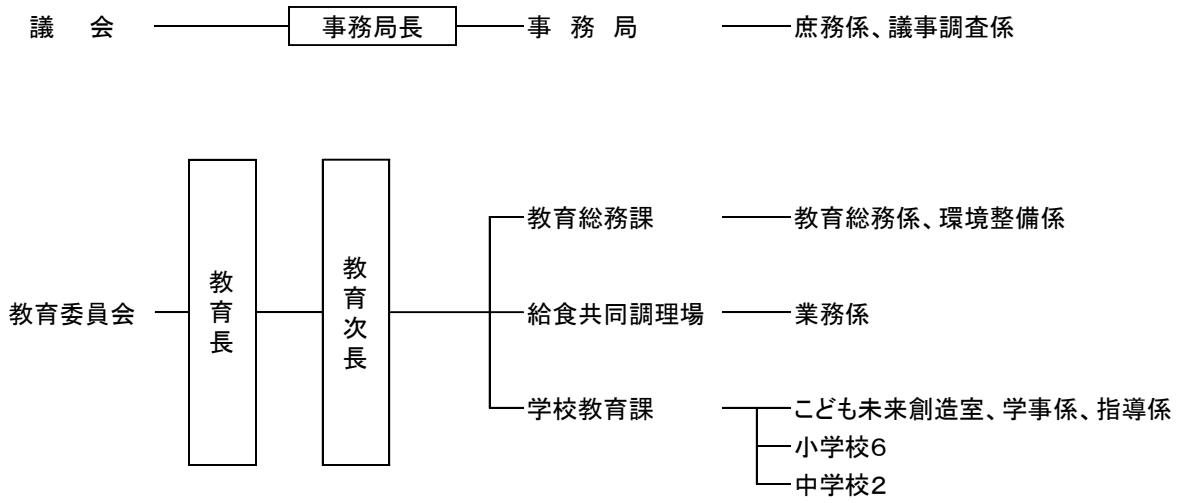
区分	R2年	R3年	R4年	R5年	R6年	R7年	増減 (R7-R6年)
議会部門	5	6	5	4	4	4	0
総務部門	82	83	91	94	96	93	△ 3
税務部門	16	16	17	15	15	15	0
民生部門	53	52	50	49	49	50	1
衛生部門	29	26	26	26	26	25	△ 1
農林部門	18	20	18	18	18	17	△ 1
商工労働部門	20	20	22	22	20	19	△ 1
土木部門	33	32	34	34	35	31	△ 4
教育部門	37	35	25	25	26	26	0
計	293	290	288	287	289	280	△ 9



資料:市総務課

長井市組織機構図





(総務部門)
選挙管理委員会 ————— 事務局

(総務部門)
監査委員 ————— 事務局

(産業部門)
農業委員会 ————— 事務局 ————— 農業振興係、農地係

固定資産評価審査委員会

21. 長井のあゆみ

資料：長井市史(第三巻・年表)、長井市年表(昭46刊)、広報ながい

年	できごと(月/)	年	できごと(月/)
明治 4	7/廢藩置県を布告。米沢藩を米沢県とした。 11/米沢県を置賜県と改める。	昭和 4	2/安部林蔵、はぎ公園を開く。 12/公立長井病院落成、診療開始(昭39年長井市立総合病院、平12年公立置賜長井病院)。
15	4/小出大火(納豆屋火事)。 7/小出に郵便取扱所開設(後の長井郵便局)。	5	8/あやめ公園が山形新聞の人気投票で本県第1位となる。
11	11/西置賜郡役所落成。	6	12/長井大橋(鉄橋)完成。 この年、長井橋(鉄橋)も完成。
15	12/長井橋(木橋)渡り初め式。	9	この年、未曾有の大凶作となる。
16	6/米沢―長井間に電信架設工事始まる。	17	8/東芝長井工場が誘致され、コンデンサ、半導体等関連工場が操業する。
19	9/越後(新潟)から西方吉太郎を招き、緋紬の伝習を受ける(後の長井紬)。 11/白川橋(木橋)完成(昭9年コンクリート橋、昭53年新白川橋開通)。	21	2/協同薬品工業(株)創業。
21	6/長井大橋(木橋)完成。	23	3/戦時中畑となっていたあやめ公園を復興。
22	4/市制・町村制施行。第1次町村合併、長井町(2)、長井村(4)、西根村(4)、平野村(2)、豊田村(5)、伊佐沢村(4)となる。()は合併村数。	25	9/磐梯・朝日・吾妻、国立公園に指定される。
29	9/花作の鈴木七兵衛屋敷の白つつじを譲り受け、松ヶ池公園を整備。つつじ公園とする。	27	8/十日町郵便局付近から宮遺跡発見される。
31	5/時庭出身の南画家、菅原白龍没(66歳)。	29	3/管野ダム完成。送電開始。 11/1町5ヶ村を合併し、長井市が誕生。
34	4/竹田嘉藏氏が盲人福祉施設として私立置賜盲学校を開校。 10/長井村役場焼き打ち事件起こる。	30	12/齋藤弥助氏が初代長井市長に就任。 1/長井体育協会結成。 4/県立長井北高等学校創立。
36	6/西置賜紬織物同業組合設立。事業拡張を図る。	31	10/東置賜郡梨郷村安城沢集落の5世帯36人を長井市に編入。
38	4/小出法讚寺内に私立置賜郡図書館(洗心書院)開設。	32	7/電報電話局落成。自動電話となる。
43	4/二重坂改修竣工(昭30年切下げ工事)。 12/電話交換業務開始される(電柱100本建つ)。	33	10/長井市民歌制定。 11/市庁舎落成。
45	4/乗合馬車が長井―荒砥・長井―手ノ子間を走る。	34	12/羽田貞三氏が長井市長に就任。 4/市立図書館が開館。
大正 3	3/あやめ公園が町営となる。 11/赤湯―長井間鉄道開通。軽便鉄道長井駅が開業。 11/長井町電気事業創設。待望の電灯が点く。	35	5/長井線に「南長井駅」が開業。 9/長井商工会発足(昭50年商工会議所)。
6	5/長井大火。360棟焼失。	36	10/木地山ダム、野川第2発電所完成。 10/長井文化協会結成。
9	1/郡是製糸長井工場操業開始。 2/県立長井中学校(現長井高等学校)創立。	37	4/県立長井工業高等学校創立。 6/野川土地改良区設立、灌漑排水工事、圃場整備事業すすむ。
10	3/町立実科高等女学校(大14年県立、昭39年長井高等学校に合併)創立。	38	7/あやめ公園で花菖蒲「長井古種」が発見される。 8/第1回長井おどりパレード開催。
13	12/伊佐沢の「久保ザクラ」が国天然記念物に指定。		

年	できごと(月/)	年	できごと(月/)
昭和 38	10/長井市章制定 (彫刻家長沼孝三氏のデザイン)。	昭和 53	12/老人福祉センター完成。まちづくり青少年市民
39	6/新潟地震。		会議が発足。
	9/平野小学校桂谷分校閉校。	54	10/市営球場にナイター設備完成。
40	12/伊佐沢小学校大石分校閉校。		12/すみれ学園開園。
41	3/長井市農協誕生 (西根地区除く)。	55	4/はなぞの保育園を新築開園 (ベビーホーム廃
	10/致芳小学校東分校閉校。		園)。
42	4/私設ベビーホームが市営となる。		6/市民の木、市民の花制定。
	6/学校給食共同調理場完成。	56	12/市民体育館・勤労センターが完成。
	8/羽越水害。市内で総額 10 億 7,700 万円の被害と		3/市立図書館完成。
	なる。		4/第 1 回長井線まつりを開催。
43	6/長井商工会館完成。		10/「岳人長井」ヒマラヤのラン・タン・リ峰初登頂
	7/長井線存続期成同盟会発足。		に成功。
44	7/市民プール完成。	57	3/「長井市史」発刊。
	11/市立総合病院病棟完成。		3/西置賜合同庁舎完成。
45	3/伊佐沢中学校閉校。		4/長井南中学校・北中学校同時開校。
	11/市民憲章制定。		9/市立総合病院の診療管理棟が完成。
	12/長井小学校第二校舎完成。		10/長井市基本計画策定 (第二次)。勤労者互助会が
	12/長井市総合計画策定 (第一次)。		発足。
46	2/市役所向いに消防庁舎完成。	58	3/西根小学校寺泉分校・勤進代分校が閉校。
	7/置賜広域行政事務組合発足。		4/緑が丘斎場、多目的研修施設向山荘、西根小学校
	12/長井小学校第四校舎焼失。		新校舎が完成。
47	3/市営球場・陸上競技場完成。		4/フラワー都市交流連絡協議会が発足。
	4/都市計画用途地域区域指定。西置賜広域消防事		5/長井市行財政調査会が発足。
	務組合発足。		6/茨城県結城市と姉妹都市調印。
	5/長井小学校第三校舎完成。		7/ながい産業振興公社設立。
48	5/市内の文化財 20 点を市宝に指定。	59	3/平野小学校新校舎が完成。
	6/あやめ公園有料化スタート。あやめ会館を新築。		4/特別養護老人ホーム「慈光園」(長井福祉会)開
	10/九野本に市営霊園が完成。		園。
49	3/清水保育園完成。		6/ドイツ、バートゼッキンゲン市と姉妹都市調印。
	9/市民文化会館完成。		6/長井ダムが国直轄建設着手となり、工事事務所
	12/齋藤伊太郎氏が長井市長に就任。		を開所。
50	12/孫田秀春法学博士、名誉市民に決まる。		11/市制施行 30 周年を迎える。
51	3/まちづくり市民会議が発足。		12/中央地区で住居表示を実施。
	5/武道館完成。	60	5/心のまちづくり基金を制定。
52	8/長者屋敷遺跡発掘がはじまる。		7/豊田小学校新校舎完成。
	11/致芳小学校の新校舎が完成。	61	8/伊佐沢念仏踊りが県の無形民族文化財に指定。
	12/社団法人長井教育会が発足。		10/運輸大臣が長井線を「特定地方交通線」に選定す
53	6/長井市老人憲章制定。		ることを承認。
	6/長井市基本構想策定 (第二次)。		

年	できごと(月/)	年	できごと(月/)
昭和 62	3/西根地区むらづくりセンター・西根児童センターが完成。 6/長井線対策協議会設立。 7/一部事務組合の統合で西置賜行政組合設立。 9/置賜地域地場産業振興センター(TAS)が完成(63.1.1 全館オープン)。	平成 3	6/やませ蔵美術館がオープン。 10/長井・西置賜シルバー人材センター発足。 12/長井警察署完成。
63	1/慈光園内に置賜初のディ・サービスセンターが開所。 1/まちづくりデザイン会議が発足。 3/公共下水道の通水開始。 3/長井市農村環境改善センター・致芳児童センターが完成。 8/長井北中学校卓球(男子)が全国制覇。卓球日本一になる。 10/新長井橋開通(長さ349m、幅13.5m)。 10/第3セクター「フラワー長井線」(山形鉄道(株))開業。	4	3/平野児童センター、伊佐沢児童センター完成。 4/養護老人ホームおいたま荘新築オープン。 5/中国・双鴨山市と友好都市締結調印。 9/文教の杜・長沼孝三彫塑館オープン。 10/第47回国民体育大会(べにばな国体)卓球競技少年の部を長井市で開催。
平成 元	12/長井ダム建設基本計画告示される。 2/日本けん玉協会長井支部結成。 3/不伐の森条例を制定。 6/第2回あやめサミットを長井市で開催。 7/長井市高齢者事業団発足。 8/快里 ^{いいまち} デザイン研究所発足。 10/長井市置賜生涯学習プラザ落成。 10/不伐の森記念碑除幕式典。緑の地球宣言を全世界に発信。	5	3/第三次長井市基本構想・基本計画を策定。 5/仙台・新潟を結ぶ置賜・岩船間地域高規格道路建設実現期成同盟会(後に新潟山形南部連絡道路建設期成同盟会)設立。 7/古代の丘資料館オープン。 11/日本アルカディア・ネットワーク(株)創設。
2	12/フラワー長井線に「白兔駅」が開業。 1/国連機関誌が不伐の森運動を世界に紹介する。 1/市役所窓口業務のオンラインサービス開始。 5/伊佐沢小学校新校舎完成。 5/第1回黒獅子まつり開催。 6/幸町地内で大規模な爆発火災発生。 12/長井市日本一を認定。孫田秀春博士の日本初の労働法講座開設、渋谷さん親子の90年余の気象観測、ラン・タン・リ峰初登頂、競技用けん玉生産、折里志の楽土、不伐の森条例の6件を登録。	6	3/平野地区公民館完成。 8/第1回ながい水まつり開催。 10/市制施行40周年記念式典を挙行。
3	12/平恒夫氏が長井市長に就任。 4/保健センター完成。 5/「'91ヨーロッパ友好都市ingながい」開催。 6/草岡の梨の木平に縄文土偶が完成。	7	3/豊田児童センター完成。 7/旧桑島眼科医院が市民の力で移転保存される。 11/置賜広域病院組合創立。 12/今泉地区農業集落排水処理開始。
		8	2/「水の郷百選」に長井市が選ばれる。 5/フラワー都市サミットを長井市で開催。 7/「縄文そばの館」がオープン。 11/「花のまちづくりコンクール」で長井市が農林水産大臣表彰を受賞。 11/豊田地区公民館・勤労者スポーツ施設(後に長井市民豊田体育館)が完成。 12/レインボープランコンポストセンター完成。
		9	2/「台所と農業をつなぐながい計画」(レインボープラン)が本格稼働。 2/彫刻家 故 長沼孝三氏が名誉市民に。 4/山形グランベル工科短期大学校(後に山形工科短期大学校)開校。 4/市営バススタート。
		10	9/「ねんりんびっく '97ペタンク交流大会」開催。 7/レインボープラン野菜、市場に初出荷。

年	できごと(月/)	年	できごと(月/)
平成 10	9/置賜広域行政事務組合「千代田クリーンセンター」完成に伴い、長井清掃事業所の焼却施設廃止。 10/長井市情報公開条例施行。 11/長井ダム転流工起工。 12/目黒栄樹氏が長井市長に就任。	平成 16	7/長井市ポイ捨て等防止条例施行。 9/置賜でロケをした映画「スウィングガールズ」が公開。 11/市制施行 50 周年記念式典を開催。 11/第 1 回長井市まちづくり少年議会開催。
11	3/大久保地区農業集落排水処理開始。 5/古代の丘体験交流センター完成。 5/豊田児童センターで学童保育開始。 6/西置賜行政組合消防本部の新庁舎が完成。 6/人間国宝 宇治紫文氏が長井市名誉市民に。 10/「全国スポーツレクリエーション大会」ペタンク競技開催。 11/長井ダム県道迂回路開通。	17	7/草岡の「大明神ザクラ」が国の天然記念物に指定される。 12/道照平コミュニティセンター完成。
12	4/都市計画道路「神明花作線」開通。 7/長井市ダイオキシン類から市民の健康と環境を守る条例施行。 9/西置賜西部地区広域営農団地農道（後に市道「置賜西部 2 号線」）供用開始。 9/長井ダム本体工事着工。 11/公立置賜総合病院、公立置賜長井病院開院。	18	1/ギャラリー停車場オープン。 3/レインボープラン推進協議会が第 35 回日本農業賞特別部門「第 2 回食の架け橋大賞」を受賞。 4/長井市まちづくり基本条例施行。 6/不伐の森に親しむ会が「環境やまがた大賞」を受賞。 9/ロボワン全国大会を長井市で開催。 10/オペラ「ゼッキンゲンのトランペット吹き」をプロと市民の共演で日本初演。 11/長井ダム本体コンクリート打設終了。 11/マイクロマウス全国大会を地方では初めて長井市で開催。 12/内容重治氏が長井市長に就任。
13	8/あかしあ橋開通（長さ 236m、幅 16m）。 11/消流雪用水導水路通水開始。	19	1/大和総研試算による「2015 年度魅力的な都市ランキング」で長井市が 1 位に。 4/伊佐沢コミュニティセンター完成。 5/新作物「行者菜」発表会開催。 7/さくら大橋開通（長さ 521m、幅 14.5m）。
14	1/伊佐沢地区が農村アメニティコンクールで特別優秀賞受賞。 4/「育みネット長井推進協議会」発足し、9 月から「土曜らんど」を開催。 5/長井ダムインフォメーションセンター「野川まなび館」オープン。 6/フラワー長井線に「あやめ公園駅」が開業。 7/長井市役所が ISO14001（環境 ISO）の認証取得。	20	4/鍋屋本店、長沼合名会社、齋藤家住宅が国の登録有形文化財（建物）に登録。 8/水道水「山紫水明の郷 長井花のしずく」の販売開始。 10/フラワー長井線開業 20 周年を迎える。
15	9/長井ダム定礎式。 10/第 18 回国民文化祭・やまがた 2003「獅子舞フェスティバル」「川柳大会」を開催。皇太子同妃両殿下が長井市をご訪問。 11/「菅原白龍生誕の地」記念碑を有志が建立。 12/第四次長井市基本構想・基本計画を策定。	21	1/長井小学校第一校舎、（有）丸や芳賀醤油店の蔵が国の登録有形文化財（建物）に登録。 4/新型インフルエンザが日本上陸。長井市では秋～冬に流行。 4/長井ファン倶楽部本格始動。 6/野川まなび館の来館者が 10 万人を突破。
16	1/「長井エコネット」発足。 3/「食の安全安心＝レインボープラン特区」が認定。	22	1/山形大学人文学部と連携協力協定を締結。 4/市民直売所「おらんだ市場菜なポート」開所。

年	できごと(月/)	年	できごと(月/)
平成 22	4/湛水試験中の長井ダムが最高水位に達する。 6/あやめ公園開園 100 周年記念式典を開催。 6/長井おどり大パレードが 17 年ぶりに復活。 10/長井北中学校にツキノワグマが侵入。 11/ながい市民未来塾開講。	平成 26	8/市制施行 60 周年記念パレード、大相撲長井黒獅子場所を開催。 10/台町に造成した住宅地「花咲きタウンみずはの郷」の分譲申込み開始。 10/野川小水力発電所「のがわデンデン」開所。
23	1/山一醤油店が国の登録有形文化財に登録。 3/東日本大震災発生。対策本部を設置し、救援物資輸送、避難者受け入れなどを行う。 9/野川右岸にパークゴルフ場オープン。 10/第 1 回ながい黒獅子大綱引き大会開催。 11/長井ダム竣工式。	27	11/市制施行 60 周年記念式典開催。 11/コミュニティ FM「エフエムい〜じゃん おらんだラジオ」開局。 3/大田区で初の雪灯り回廊開催。 4/生涯学習プラザ運動公園竣工。 5/けん玉広場スパイクを長井駅前にオープン。
24	1/道照寺平スキー場がリニューアルオープン。 4/はなぞの保育園が清水町に新築移転（清水保育園を統合）。 5/中国・双鴨山市と友好都市締結 20 周年。 10/山形大学工学部と連携協力協定を締結。 10/第 1 回長井ダム百秋湖まつり開催。 10/定住促進事業 ポータルサイト「田舎暮らし ごんざい」開始。		8/羽前成田駅、旧丸中横仲商店の蔵が国の登録有形文化財（建物）に登録。 9/長井市まち・ひと・しごと創生総合戦略、長井市人口ビジョンを策定。 10/市民一人ひとりにマイナンバー（個人番号）が通知される。 12/学校給食共同調理場が全国学校給食甲子園決勝大会に初出場。
25	3/長井小学校新体育館完成。 6/姉妹都市盟約締結 30 周年を記念し、結城市訪問団が来市。 7/大雨による災害発生（床上浸水 28 棟、床下浸水 41 棟、道路冠水 23 箇所）。46 年ぶりに災害救助法が適用される。 8/寺泉に県内初のメガソーラー「長井おひさま発電所」が稼働。 10/フラワー長井線誕生 100 周年。 10/ドイツ パートゼッキンゲン市姉妹都市盟約締結 30 周年記念式典を開催。	28	2/けん玉でギネス世界記録（大皿連続 114 人）達成。 2/平野学童クラブ、伊佐沢学童クラブの新施設が完成。 3/長井南バイパスの「しらかわ大橋」竣工。 3/やまがた長井観光局設立。 4/地域包括支援センター長井病院支所を開設。 6/双鴨山市訪問団が来市。 7/教育委員会制度の大幅な法改正に伴う新教育長として平田裕氏が就任。
26	3/第五次長井市総合計画策定。 3/長井市教育振興計画策定。 5/長井市に初の地域おこし協力隊員着任。 7/大田区蒲田に長井市東京事務所開設。 7/大雨による災害発生（床上浸水 12 棟、床下浸水 40 棟、市道大石線・市道金井神線が通行止め。フラワー長井線おりはた橋梁橋台付近が削られ、赤湯一長井間をバス運行）。	29	10/ふるさと長井会設立総会を開催。 10/インキュベーション施設「イノベーション Lab. 長井 i-bay」誕生。 11/平山地内で県内初のラウンドアバウトの実証実験を開始（29 年 11 月から本格運用）。 1/豊田学童クラブの新施設が完成。 3/病児保育施設「みつばちルーム」をはなぞの保育園内に開設。 4/道の駅「川のみなと長井」オープン。

年	できごと(月/)	年	できごと(月/)
平成 29	6/フラワー都市交流連絡協議会総会を長井市で開催。 7/防災ラジオを希望世帯に無償貸与。 7/木質バイオマス発電所（NKC ながいグリーンパワー(株)）が竣工し稼働を開始。 10/市民訪問団がタンザニアとドイツ バートゼツキゲン市を訪問。	令和 3	4/新型コロナウイルス感染症ワクチン接種開始。 4/移転新築した給食共同調理場が運用開始。 新たに児童センター等へ幼児給食を提供開始。 5/長井市役所新庁舎が開庁。 5/フラワー長井線 新長井駅がオープン。 6/東京 2020 オリンピック聖火リレー長井市ミニセレブレーションの開催。
30	2/平昌オリンピックのフリースタイルスキー女子ハーフパイプに長井市出身の鈴木沙織選手が出場。 2/「最上川上流域における長井の町場景観」が国の重要文化的景観に選定される。 6/置賜 3 市 5 町による置賜定住自立圏形成協定締結。 9/家庭的保育ルーム「ひよっこ」開所。 10/住民票などのコンビニ交付サービス開始。 10/「まちの駅 cross-ba(クロスバ)」本格オープン。 10/長井マラソン大会の関連イベントにジューマ・イカンガーさん(タンザニア)と瀬古利彦さんが参加。 10/フラワー長井線開業 30 周年。	4	2/北京オリンピックのフリースタイルスキー女子ハーフパイプに長井市出身の鈴木沙織選手が出場。 3/伊佐沢コミュニティセンター地内と市役所にスマートストア(無人店舗)をオープン。 4/タスパークホテルリノベーション記念オープニングセレモニーを開催。 4/公立置賜長井病院竣工式を開催。 5/公共複合施設愛称は「くるんと」に決定。 5/デジタル地域通貨「ながいコイン」運用開始。 8/大雨による災害発生。長井市で観測史上最大 243.5 mmの総雨量を記録。開設した避難所 23 カ所(総避難者数：1,000 人) 8/令和 4 年度「SDG s 未来都市」に長井市が選定される。 10/市営バスの時刻を改正。
31	4/市内 61 カ所で防災ラジオ屋外拡声装置の運用を開始。 4/学びと交流の拠点として「旧長井小学校第一校舎」オープン。		10/第 13 回みちのくダム湖サミットを長井市で開催。 10/旧松岡家住宅が国の登録有形文化財(建物)に登録 12/長井線長井一鮎貝間延伸 100 周年イベント開催
令和 元	7/タンザニア連合共和国とホストタウン事業に関する覚書を締結。 8/長井小学校新管理棟完成。 10/リヒテンシュタイン公国と 2020 東京オリンピック・パラリンピックに向けた相互交流の覚書を締結。 11/「菜なポート」が旧ヨークベニマル跡地に移転オープン。	5	1/公立置賜長井病院グランドオープン。 4/長井南中学校の校地内に米沢養護学校西置賜校開校(中学部・高等部併置分校)。 6/姉妹都市盟約締結 40 周年を記念し、結城市訪問団が来市。 6/あやめサミット in 長井を開催。 9/遊びと学びの交流施設「くるんと」グランドオープン。 10/市営バスの路線変更、時刻表の改正、停留場の新設・廃止を実施。
2	2/長井市イクボス共同宣言。働きやすい職場環境を目指す。 2/長井市新型コロナウイルス感染症対策本部会議を設置。 8/市民文化会館リニューアル竣工式を開催。 9/けん玉を生かしたまちづくりを推奨するため、けん玉を長井市の市技に制定。		

<p>令和 5</p> <p>6</p> <p>7</p>	<p>10/長井線全線開通 100 周年を記念し、フラワー長井線まつりを開催。</p> <p>3/第六次長井市総合計画策定。</p> <p>3/2050 年までに温室効果ガス（二酸化炭素）の排出量の実質ゼロを目指す「ゼロカーボンシティ」を宣言。</p> <p>3/国道 113 号梨郷道路開通。</p> <p>4/すみれ学園が旧市役所本庁舎跡に移設される。</p> <p>4/タスパークホテルリノベーションオープン（第二期リノベーション工事による）。</p> <p>5/令和 6 年度「脱炭素重点対策実施地域」に長井市が選定される。</p> <p>8/市制施行 70 周年記念市民パレード、長井おどり大パレードを開催。</p> <p>10/市制施行 70 周年記念式典を開催。</p> <p>10/タンザニア連合共和国ドマ市と姉妹都市調印。</p> <p>12/長井市デジタルアーカイブ公開。</p>		
	<p>1/遊びと学びの交流施設「くるんと」延べ来館者数 50 万人達成。</p> <p>7/市内中高生が国際ユースキャンプに参加。ドイツ・イタリアを訪問。</p>		

22. 市内官公署・公共施設等

名 称		電話番号	所 在 地	
国 関 係	長井税務署	84-1810	〒993-0015	四ツ谷一丁目 7-15
	長井公共職業安定所	84-8609	〒993-0051	幸町 15-5
	置賜森林管理署 長井森林事務所	88-2309	〒993-0002	屋城町 4-10
	山形河川国道事務所置賜流域治水事務所	88-2310	〒993-0002	屋城町 4-39
	長井ダム管理支所	88-5741	〒993-0000	平野字北脇ノ沢 4164-9
	長井簡易裁判所	88-2073	〒993-0015	四ツ谷一丁目 7-20
	山形地方法務局 長井法務局証明サービスセンター(市役所内)	—	〒993-8601	栄町 1-1
県 関 係	置賜総合支庁 西置賜地域振興局(西庁舎)	88-8200	〒993-8501	高野町二丁目 3-1
	置賜教育事務所	88-8236	同 上	
	長井警察署	84-0110	〒993-0014	小出 3743-3
市 関 係	市役所本庁舎内	総合政策課	82-8001	〒993-8601 栄町 1-1
		総合政策課(秘書・広報室)	82-8000	同 上
		総務課	82-8002	同 上
		財政課	82-8003	同 上
		防災危機管理課	82-8004	同 上
		地域づくり推進課	82-8005	同 上
		税務課	82-8006	同 上
		市民課	82-8007	同 上
		市民相談センター	82-8008	同 上
		健康スポーツ課	82-8009	同 上
		福祉あんしん課	82-8011	同 上
		地域包括支援センター	82-8012	同 上
		子育て推進課	82-8014	同 上
		農林課	82-8015	同 上
		商工振興課	82-8016	同 上
		新産業団地整備課	82-8027	同 上
		観光文化交流課	82-8017	同 上
		建設課	82-8018	同 上
		上下水道課	82-8019	同 上
		会計課	82-8020	同 上
議会事務局	82-8021	同 上		
選挙管理委員会事務局	82-8002	同 上		
監査委員事務局	82-8025	同 上		
農業委員会事務局	82-8026	同 上		

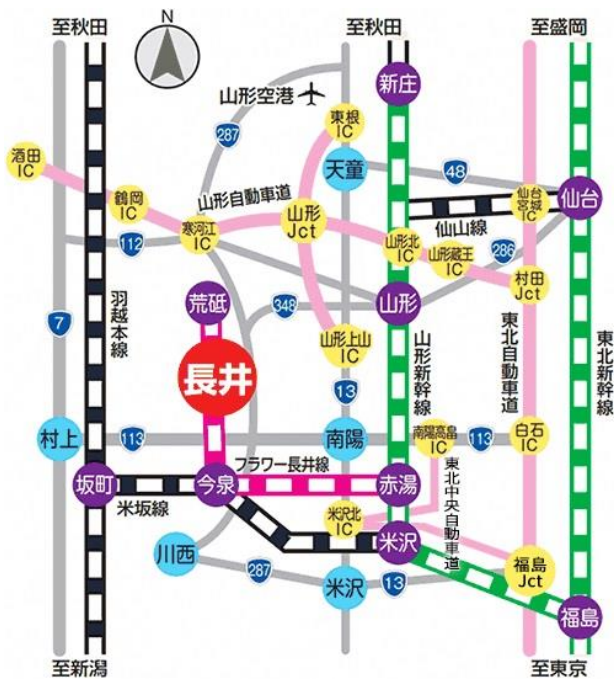
名 称		電話番号	所 在 地	
市 関 係	公立置賜 長井病院内	訪問看護ステーション	82-8010	〒993-0002 屋城町 2-1
		地域包括支援センター 公立置賜長井病院支所	82-8013	
	教育委員会	教育総務課	82-8022	
学校教育課		82-8024	同 上	
		給食共同調理場	82-8023	〒993-0061 寺泉 2998-2
市 の 施 設	野川まなび館	87-0605	〒993-0042	平山 2743-4
	緑が丘斎場	88-1568	〒993-0024	中伊佐沢 1255-22
	保健センター	—	〒993-0001	ままの上 7-10
	長井西置賜休日診療所	84-5799	同 上	
	老人福祉センター	88-3711	〒993-0011	館町北 6-19
	レインボープランコンポストセンター	88-3491	〒993-0072	五十川 5632
	多目的研修センター向山荘	88-2444	〒993-0024	中伊佐沢 1256-8
	道の駅「川のみなと長井」	87-1121	〒993-0003	東町 2-50
	公共下水道管理センター	88-1779	〒993-0072	五十川 5652
	一般社団法人長井市コミュニティ協議会(市役所内)	88-7671	〒993-8601	栄町 1-1
	中央コミュニティセンター	84-5869	〒993-0002	屋城町 6-53
	致芳コミュニティセンター	84-6337	〒993-0072	五十川 2316
	西根コミュニティセンター	84-6326	〒993-0063	草岡 322
	平野コミュニティセンター	88-2441	〒993-0041	九野本 3174-1
	伊佐沢コミュニティセンター	88-2444	〒993-0021	上伊佐沢 7312
	豊田コミュニティセンター	84-3099	〒993-0035	時庭 254
	旧長井小学校第一校舎	87-1802	〒993-0001	ままの上 5-3
	遊びと学びの交流施設 くるんと	88-2535	〒993-0007	本町一丁目 1-1
	図書館	88-2535	同 上	
	交流センターふらり	84-5868	〒993-0002	屋城町 6-53
	市民文化会館	84-6051	〒993-0011	館町北 5-10
	文教の杜ながい、旧丸大扇屋、長沼孝三彫塑館	88-4151	〒993-0086	十日町一丁目 11-7
	文教の杜ながい、小桜館(旧西置賜郡役所)	88-9365	〒993-0085	高野町二丁目 7-28
	古代の丘資料館	88-9978	〒993-0063	草岡 2768-1
置賜生涯学習プラザ	84-6900	〒993-0041	九野本 1235-1	
市民体育館	84-5868	〒993-0002	屋城町 6-53	
武道館	84-4250	〒993-0011	館町北 5-10	
職員集会所	—	〒993-0002	屋城町 1-34-13	

名 称		電話番号	所 在 地	
小 学 校 ・ 中 学 校 ・ 高 校	市立長井小学校	84-1701	〒993-0001 ままの上 5-2	
	市立致芳小学校	88-2131	〒993-0072 五十川 1091	
	市立西根小学校	84-1705	〒993-0063 草岡 375	
	市立平野小学校	88-2704	〒993-0041 九野本 3118	
	市立伊佐沢小学校	88-2710	〒993-0021 上伊佐沢 2027	
	市立豊田小学校	88-9314	〒993-0034 歌丸 976	
	市立長井南中学校	88-5311	〒993-0031 泉 1819-1	
	市立長井北中学校	88-5355	〒993-0075 成田 2883	
	県立長井高等学校	84-1660	〒993-0015 四ツ谷二丁目 5-1	
	県立長井工業高等学校	84-1662	〒993-0051 幸町 9-17	
	県立米沢養護学校長井校(小学部)	88-5277	〒993-0034 歌丸 976	
	県立米沢養護学校西置賜校(中学部・高等部併置分校)	84-5520	〒993-0014 小出 3770-1	
児 童 関 係 施 設	認可保育所	はなぞの保育園	84-1474	〒993-0054 清水町一丁目 24-5
		白ゆり保育園	84-1657	〒993-0086 十日町二丁目 4-13
		星の子保育園	87-1660	〒993-0004 神明町 4-14
		おひさま保育園	88-2362	〒993-0017 花作町 10-27-31
	認定こども園	小桜幼稚園	88-2481	〒993-0053 中道一丁目 7-5
		長井めぐみ幼稚園 (乳児部)	87-0312	〒993-0002 屋城町 6-58
		同 (幼児部)	88-1745	同 上
		白山こども園	84-6096	〒993-0013 館町南 16-18
	家庭的保育施設	家庭的保育ルーム ひよっこ	84-0597	〒993-0075 成田 1662
	児童センター	中央児童センター	88-5616	〒993-0011 館町北 6-19
		致芳児童センター	88-2443	〒993-0072 五十川 2316
		西根児童センター	88-2607	〒993-0063 草岡 322
		平野児童センター	84-6855	〒993-0041 九野本 3183-1
伊佐沢児童センター		88-2425	〒993-0024 中伊佐沢 1256-20	
	豊田児童センター	88-9021	〒993-0034 歌丸 2475	
障がい児相談支援・多機能型事業所	すみれ学園	88-4226	〒993-0001 ままの上 5-1	
病児保育施設	みつばちルーム	87-0885	〒993-0054 清水町一丁目 24-5	
子育て支援センター	くると子育て支援センター	87-3261	〒993-0007 本町一丁目 1-1	
	子育てでつながる家いろは	87-0814	〒993-0086 十日町一丁目 6-49-2	

	名 称	電話番号	所 在 地	
障 が い 者 (児) 関 係 施 設	相談支援事業所	おきたま	〒993-0085 高野町二丁目 3-1	
		あゆむ	〒993-0054 清水町一丁目 8-1	
		すみれ学園	〒993-0001 ままの上 5-1	
		すぎな	〒993-0073 森 654	
	就労継続支援 B 型事業 所兼生活介護事業所	すぎな	88-2079	〒993-0073 森 654
		だいまち	84-8411	〒993-0085 高野町二丁目 7-37
	就労継続支援 B 型 事業所	せせらぎの家	84-2897	〒993-0075 成田 1026-1
		フラワーほっと	84-0996	〒993-0084 栄町 1-1-1
		ライフサポート杏の里 就労継続支援 B 型事業所	87-8008	〒993-0082 舟場 5-3
		ライフサポート杏の里 第 2 就労継続支援 B 型事業所	87-8008	〒993-0075 成田 1878-2
	短期入所施設	やまなみ学園	88-9311	〒993-0033 今泉 1812
		泉荘短期入所事業所	88-9211	〒993-0033 今泉 1812
	共同生活援助事業所	希望が丘西おき第1ホーム	87-1707	〒993-0082 舟場 26-29
		グループホームあいりす	87-8260	〒993-0082 舟場 26-28
グループホームきずな		84-4781	〒993-0053 中道二丁目 2-37	
グループホーム「しゃくなげ寮」		87-3171	〒993-0073 森 250-120	
泉荘共同生活事業所八ヶ森荘		88-9211	〒993-0033 今泉 1812-255	
泉荘共同生活事業所さくら荘		88-9211	〒993-0033 今泉 1812-504	
泉荘共同生活事業所みどり荘		88-9211	〒993-0033 今泉 1812-523	
泉荘共同生活事業所あけぼの荘		88-9211	〒993-0033 今泉 1039-1	
泉荘共同生活事業所すずらん荘		88-9211	〒993-0033 今泉 1812-257	
障がい者グループホームアプリコットハウス		87-0100	〒993-0075 成田 1728-1	
アプリコットハウスⅡ	87-0100	〒993-0075 成田 1728-1		
障がい児通所支援 事業所	POCCO ながい	87-0534	〒993-0002 屋城町 5-15	
	すみれ学園	88-4226	〒993-0001 ままの上 5-1	
	あゆむ	87-8888	〒993-0054 清水町一丁目 8-1	
	あゆむ ZIBUN LABO	87-3362	〒993-0016 台町 3752	
保護関係施設	救護施設	泉荘	88-9211	〒993-0033 今泉 1812
高齢者関係施設	介護老人福祉施設	特別養護老人ホーム 慈光園	88-2711	〒993-0014 小出 3453
		特別養護老人ホーム 寿泉荘	88-9127	〒993-0033 今泉 1857
	介護老人保健施設	老人保健施設 リバーヒル長井	84-7575	〒993-0061 寺泉 3525-1
	介護医療院	吉川記念病院	87-8000	〒993-0075 成田 1888-1
特定施設入所者 生活介護事業所	介護付有料老人ホーム ほほえみ	84-8515	〒993-0061 寺泉 3081-1	
	ウエルフェア慈光園	88-5557	〒993-0014 小出 3453	

名 称		電話番号	所 在 地	
高 齢 者 関 係 施 設	地域密着型 介護老人福祉施設	地域密着型特別養護老人ホーム 野の香	87-0567 〒993-0013 館町南 9-63	
	認知症対応型共同 生活介護事業所	グループホーム「さくらの家」	83-3338	〒993-0042 平山 911-21
		グループホーム リバーヒル長井	84-8550	〒993-0061 寺泉 3081-21
		グループホーム風ぐるま	88-9500	〒993-0033 今泉 2945-3
		グループホーム リバーヒル長井館町	88-3011	〒993-0013 館町南 9-72-10
		グループホーム すずな	87-0327	〒993-0061 寺泉 641
	小規模多機能型 居宅介護事業所	小規模多機能ホーム あら町ケアセンター	84-7577	〒993-0006 あら町 4-23
		小規模多機能ホーム はなのまち	84-2677	〒993-0006 あら町 3-8-1
	認知症対応型 通所介護事業所	リバーヒルデイサービスセンター 輝ら凜	88-1223	〒993-0013 館町南 9-74
		ケアステージ おれんじ あやめ通り	88-5433	〒993-0081 緑町 12-50-1
	地域密着型 通所介護事業所	小規模デイサービス 河井の里	88-9227	〒993-0032 河井 883
		小規模デイサービス クオーレ伊佐沢	87-0417	〒993-0024 中伊佐沢 2073
		デイサービスセンター 風ぐるま平野	87-4800	〒993-0041 九野本 5461-5
	定期巡回・随時対応型 訪問介護看護事業所	24時間巡回介護 えがお	84-5710	〒993-0016 台町 23-23
	訪問看護事業所	訪問看護ステーション ライズ おきたま	88-5877	〒993-0053 中道一丁目 2-28
訪問看護ステーションさくら		87-1119	〒993-0042 平山 2782	
訪問看護ステーション和来 おいたま		87-3680	〒993-0081 緑町 6-11-1	
通所介護事業所	慈光園デイサービスセンター	84-3021	〒993-0014 小出 3453	
	慈光園中央デイサービスセンター	84-6801	〒993-0001 ままの上 7-10	
	デイサービスセンター 風ぐるま	88-5660	〒993-0033 今泉 2944-3	
	ツクイ長井	83-3770	〒993-0041 九野本 268	
	リバーヒルデイサービスセンターすこやか	88-1013	〒993-0053 中道二丁目 2-37	
通所リハビリテー ション事業所	リバーヒル長井	83-3315	〒993-0061 寺泉 3525-1	
訪問介護事業所	ケアサービス さくら	87-1175	〒993-0042 平山 2782	
	長井市社会福祉協議会	83-3670	〒993-0011 館町北 6-19	
	(株)サン十字ホームヘルプサービス長井	84-8037	〒993-0084 栄町 4-21	
	ヘルパーステーション 風ぐるま	88-5660	〒993-0033 今泉 2945-3	
訪問リハビリテー ション事業所	リバーヒル長井 訪問リハビリセンター	84-7575	〒993-0061 寺泉 3525-1	
有料老人ホーム	シニアサロン 風ぐるま新館	88-5660	〒993-0033 今泉 2944-3	
	シニアサロン ニュー風ぐるま	88-9359	〒993-0033 今泉 1826	
	シニアサロン 風ぐるま平野	87-4800	〒993-0041 九野本 5461-5	

名 称		電話番号	所 在 地
高齢者関係施設	有料老人ホーム「さくら」	83-3523	〒993-0042 平山 911-16
	有料老人ホーム 竹田けあほーむ	84-5710	〒993-0016 台町 23-25
	グランさくら	87-1145	〒993-0042 平山 2782
	総合事業事業所	リバーヒル長井自立支援サービス事業所 みどりの森	88-7777
養護老人ホーム	養護老人ホームおいたま荘	88-9011	〒993-0033 今泉 1857-6
一部事務組合	置賜広域行政事務組合 長井クリーンセンター	84-6911	〒993-0082 舟場 30-1
	西置賜行政組合 事務局	88-4336	〒993-0042 平山 4460
	西置賜行政組合 消防本部	88-1212	同 上
その他	置賜広域病院企業団 公立置賜長井病院	84-2161	〒993-0002 屋城町 2-1
	置賜広域病院企業団 公立置賜総合病院	0238-46-5000	〒992-0601 川西町西大塚 2000
	長井商工会議所	84-5394	〒993-0011 館町北 6-27
	(一財)置賜地域地場産業振興センター	88-1815	同 上
	長井市・置賜地域地場産業振興センター 東京事務所	03-6424-7860	〒144-0051 大田区西蒲田 8-3-6 橋本ビル1F
	長井市観光協会 (道の駅「川のみなと長井」内)	88-5279	〒993-0003 東町 2-50
	(一社)やまがたアルカディア観光局 (道の駅「川のみなと長井」内)	88-1831	同 上
	物産館 (道の駅「川のみなと長井」内)	88-5161	同 上
	おらんだ市場「菜なポート」	83-2345	〒993-0007 本町二丁目 4-36-1
	長井市社会福祉協議会	88-3711	〒993-0011 館町北 6-19
	長井市ボランティアセンター	88-3711	同 上
	(公社)長井・西置賜地域シルバー人材センター	84-4535	〒993-0054 清水町一丁目 25-1
	野川土地改良区	84-1294	〒993-0054 清水町二丁目 14-40
	白川土地改良区	88-9331	〒993-0033 今泉 552
	伊佐沢土地改良区	88-5336	〒993-0021 上伊佐沢 3060
	山形鉄道(株)本社	88-2002	〒993-0084 栄町 1-10
	山形鉄道(株)長井駅	84-1529	〒993-0084 栄町 1-1
	東北電力ネットワーク(株)長井電力センター	0120-175-377	〒993-0053 中道一丁目 5-46
	長井郵便局	0570-943-033	〒993-8799 ままの上 6-8
	長井桐町郵便局	84-4333	〒993-0006 あら町 6-60-1
長井十日町郵便局	84-4330	〒993-0086 十日町二丁目 1-40	
長井中道郵便局	84-1230	〒993-0053 中道一丁目 2-34	
羽前西根郵便局	84-1516	〒993-0062 川原沢 223-1	
羽前成田郵便局	84-1139	〒993-0075 成田 1651-2	
平野郵便局	84-4332	〒993-0041 九野本 3221-4	
豊田郵便局	88-9619	〒993-0033 今泉 1812-526	
伊佐沢郵便局	84-4331	〒993-0021 上伊佐沢 3277	



長井へのアクセス

◆ 列車利用

◇東京方面から

【東京】山形新幹線(2時間30分) → 【赤湯】フラワー長井線(35分) → 【長井】

◇仙台方面から

【仙台】仙山線(1時間15分) → 【山形】奥羽本線(30分) → 【赤湯】フラワー長井線(35分) → 【長井】

◇新潟方面から

【新潟】白新線 → 【新発田】羽越本線 → 【坂町】米坂線 → 【今泉】フラワー長井線(10分) → 【長井】

※米坂線は現在、豪雨災害の影響により今泉駅～坂町駅間の運転を見合わせています。同区間の代行バスの運行時間等はJR東日本のホームページをご覧ください。

◆ 航空機利用

◇羽田空港 → 山形空港(60分)

◇大阪(伊丹)空港 → 山形空港(75分)

◇名古屋(小牧)空港 → 山形空港(65分)

◇新千歳空港 → 山形空港(70分)

※【山形空港】車利用 → 【長井】(約1時間15分)

※【山形空港】山形空港連絡バス(35分) → 【山形駅】奥羽本線(30分) → 【赤湯駅】フラワー長井線(35分) → 【長井】

◆ 車利用

◇東京方面から

【川口JCT】東北自動車道 約261km → 【福島JCT】東北中央自動車道 約46km → 【南陽高島IC】R113 → R287 約19km → 【長井】(約3時間45分)

◇仙台方面から

【仙台宮城IC】東北自動車道 約21km → 【村田JCT】山形自動車道 約33km → 【山形蔵王IC】R286 → R348 約42km → 【長井】(約1時間40分)

◇新潟方面から

【新潟亀田IC】日本海東北自動車道 約40km → 【荒川胎内IC】R113 → R287 約70km → 【長井】(約2時間50分)

◆ 観光のお問い合わせは

◇(一社)やまがたアルカディア観光局

Tel:0238-88-1831

〒993-0003 山形県長井市東町2番50号

◇長井市観光文化交流課

Tel:0238-82-8017
〒993-8601 山形県長井市栄町1番1号


令和8年3月発行

令和7年版 **ながいのあらし**

編集・発行 山形県長井市 地域づくり推進課 地域づくり支援室

電話 (0238) 82-8005

<http://www.city.nagai.yamagata.jp/>



市章

長井は、さくら・白つつじ・あやめ・はぎと、四季それぞれの趣きをもつ花に
囲まれたまちです。市章は、長井市名誉市民で彫刻家の故 長沼孝三氏の作で、
あやめが柔らかにデザインされています。（昭和38年10月17日制定）



市民の花“あやめ”



市民の木“つつじ”

推奨花“はぎ”



推奨木“さくら”

