長井ダム水源地域ビジョンの推進方策と体制

推進方策

本ビジョンでは、自立的・持続的な水源地域の活性化につなげるために、以下の**3つの方策**に基づき、ビジョンを推進していきます。

① より多くの人にビジョンを知ってもらう

- ◆水源地域ビジョンのホームページの有効活用
- ◆定期的なビジョン活動レポートの発行



② より多くの人が参画するきっかけをつくる

- ◆継続的な市民意向調査の実施
- ◆活動情報マップによる団体のつながり強化



③ 継続的に推進するしくみをつくる

- ◆ビジョンの効果の見える化（愛着度の計測による効果の把握）
- ◆参加者による活動検証（ＰＤＣＡによる活動推進）
- ◆助成金カレンダーによる資金調達（活動の継続化）
- ◆若い人のビジョン活動への参画を通じた人材育成の推進

推進体制

長井ダム水源地域ビジョンは、長井ダム周辺環境整備計画の検討に携わってきた人、長井市のまちづくりや環境に関わる取組みを行っている人、関係する団体、行政、企業などの**多様な主体が知恵を持ち寄り、連絡・協力**しながら、計画の策定と推進（活動）に関わることで、**ダムや水源を身近に感じる活動を多方面に広げて**いきます。

また活動の推進にあたっては、**WG（ワーキング）メンバーを主体とした推進組織を設立し**、継続的に活動が行える体制を目指すとともに、ビジョンを通じて企業の参加に積極的に取り組むことで、ビジョンの一層の推進が図られることが考えられます。

なお、ダム管理者は、上記の**活動支援や流域連携に向けた取組み支援**を行っていきます。

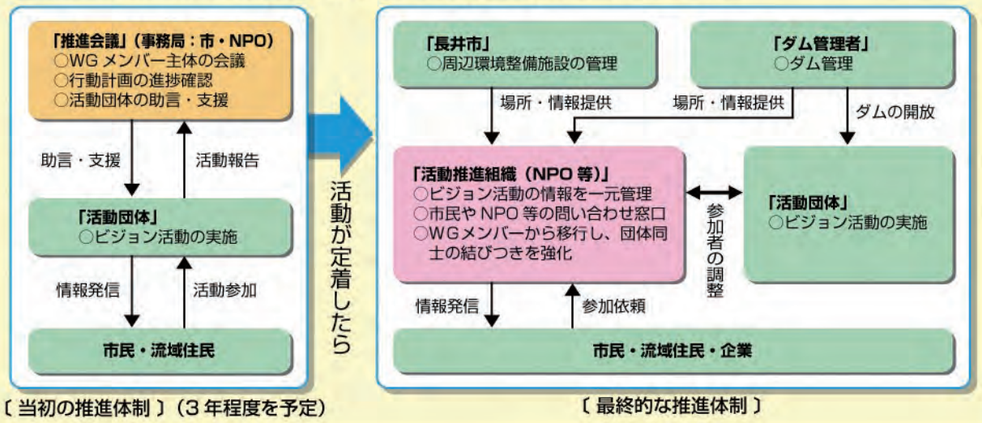

〔 当初の推進体制 〕（3 年程度を予定）　〔 最終的な推進体制 〕

長井ダム水源地域ビジョン推進メンバー

活動団体	岳人長井、サークルつむぎ、出羽乃国漂流隊、長井黒獅子の里案内人、長井植物愛好会、長井文化財保護協会、長井まちづくり NPO センター、野川山入会共有地組合、不伐の森に親しむ会
アドバイザー	白川ダム水源地域ビジョン推進委員長、長井市観光協会、長井市教育委員会、長井ダム周辺環境整備地域資源検討懇話会、ながいフットパス推進会議、西置賜漁業協同組合、西根地区環境整備促進協議会、野川土地改良区、平野地区環境開発整備促進協議会、山形県置賜総合支庁西置賜河川砂防課、レインボープラン推進協議会、最上川ダム統合管理事務所 長井ダム管理支所
事務局	最上川リバーツーリズムネットワーク、長井市企画調整課

長井ダム水源地域ビジョン策定委員会事務局

お問い合わせ先

国土交通省東北地方整備局
最上川ダム統合管理事務所 長井ダム管理支所
〒993-0000 長井市平野字北脇ノ沢 4164-9 TEL. 0238-88-5741

長井市企画調整課
〒993-8601 山形県長井市ままの上 5 番 1 号
TEL. 0238-84-2111 FAX. 0238-83-1070

長井の人と地域を元気にする

長井ダム水源地域ビジョン

《長井ダム水源地域ビジョンの概要》

水源地域ビジョンとは、ダムを活かした水源地域の自立的・持続的な活性化を図り、流域内の連携と交流によるバランスのとれた流域圏の発展を図ることを目的としています。また、策定にあたっては、ダム水源地域の自治体、住民等がダム事業者・管理者と共同で策定主体となり、下流の自治体・住民や関係行政機関に参加を呼びかけながら策定する行動計画です。

長井ダム水源地域ビジョンでは、東北地方で有数の重力式コンクリートダムで、自然と調和した環境に優しいダムづくりを目指し建設された長井ダムを活かし、地域での活動を通じて広く流域全体に活動をつなげることで、長井の人と地域を元気にすることを目的として策定されました。

平成 23 年 3 月

長井の人と地域を元気にする長井ダムと水源地域を活かしたまちづくり

長井ダム水源地域ビジョンがめざすもの

長井ダム水源地域ビジョンは長井ダム周辺環境整備計画のコンセプトである「水に関わる事柄へ市民が自発的・積極的に参画していく」ための**行動計画**として位置付けます。このため、市民が**ダムや水源を身近に感じ、親しむこと**ができる活動を計画・実践します。計画策定・プレ活動を通じて培った活動の基盤をさらに発展させ、地域内の活動をネットワーク化するとともに、水や自然を大切にする人を育てます。

このような地域づくりの活動を通じて、**流域内の人の交流を活発**にするとともに、活動を継続して行うことにより、長井の**人や地域を元気にする**ことをめざします。

●対象範囲

長井ダム水源地域ビジョンは、長井市を水源地域と位置付け、主な行動計画の対象範囲とします。

特に、水源地域での地域づくり活動を最上川流域に情報発信し、活動の広がりと、水を介した流域の連携を目指します。例えば、下流受益地に該当する自治体とのコミュニケーションや、最上川中流地域としてかんがい用水等での利用が見込まれる山形市との取り組み連携が考えられます。加えて、同じ最上川流域として寒河江ダム、白川ダムとの水源地域ビジョンでの取り組み、連携して推進します。

将来的には、流域外への情報発信を通じて、広く取り組みを連携していくことを目指します。

ビジョンの対象範囲のイメージ

○目標

長井ダム水源地域ビジョンの目標として、**短期目標**と中長期の**達成目標**を下記の通り設定しました。

短期目標　ダムや水源地に親しむ活動を通じて、水や自然を大切にする人を育てる

↓

到達目標　広く流域全体に活動をつなげることで、長井の人と地域を元気にする

○基本方針

長井ダム水源地域ビジョンの目標の達成に向けた方針として、以下の**4つの基本方針**を設定しました。

- 基本方針 1　水源地域を大切にする人を育てる
- 基本方針 2　ダム・ダム湖畔を活用する
- 基本方針 3　ダムと地域をつなぐ活動を推進する
- 基本方針 4　水源地域の魅力を情報発信・共有する

行動メニュー案

長井ダム水源地域ビジョンの基本方針を実現するための**取組方針・行動メニューの体系**を下記のように設定しました。**興味のある行動メニューがあれば、是非ご参加ください。**

基本方針 1　水源地域を大切にする人を育てる

- 戦略的な人材の育成と活用
- 水源地域環境保全活動
- 長井ダム「水の感謝祭」の実施

戦略的な人材の育成と活用
（夏休み自由研究教室）

水源地域環境保全活動

基本方針 2　ダム・ダム湖畔を活用する

- ダム周辺探勝ツアー
- 百秋湖カヌーツーリング
- 水の安全教室の実施

ダム周辺探勝ツアー

百秋湖カヌーツーリング

基本方針 3　ダムと地域をつなぐ活動を推進する

- 水源地情報センター（仮称）の運営
- スノーシュー体験
- スカイスポーツ活動の推進
- まちとダムをつなぐスノーランタン
- 水源地ウォーキング
- 奥山自然楽校の開校
- 水源地域お宝マップの作成

水源地ウォーキング
（市内の水路をダムまでたどる）

奥山自然楽校の開校
（水源地域での活動拠点イメージ）

基本方針 4　水源地域の魅力を情報発信・共有する

- ビジョンホームページの運営
- 活動マップ・カレンダーの作成
- 水源地域まるごと体験
- 木工産業の育成
- 新たな食・名産品の開発
- 白川・寒河江ダムとの３ダム連携
- 上下流交流の推進

ホームページの
TOP ページ

活動情報マップ